

Ce document est le produit d'une numérisation par balayage de la publication originale.

This document was produced by scanning the original publication.

62 G/13b

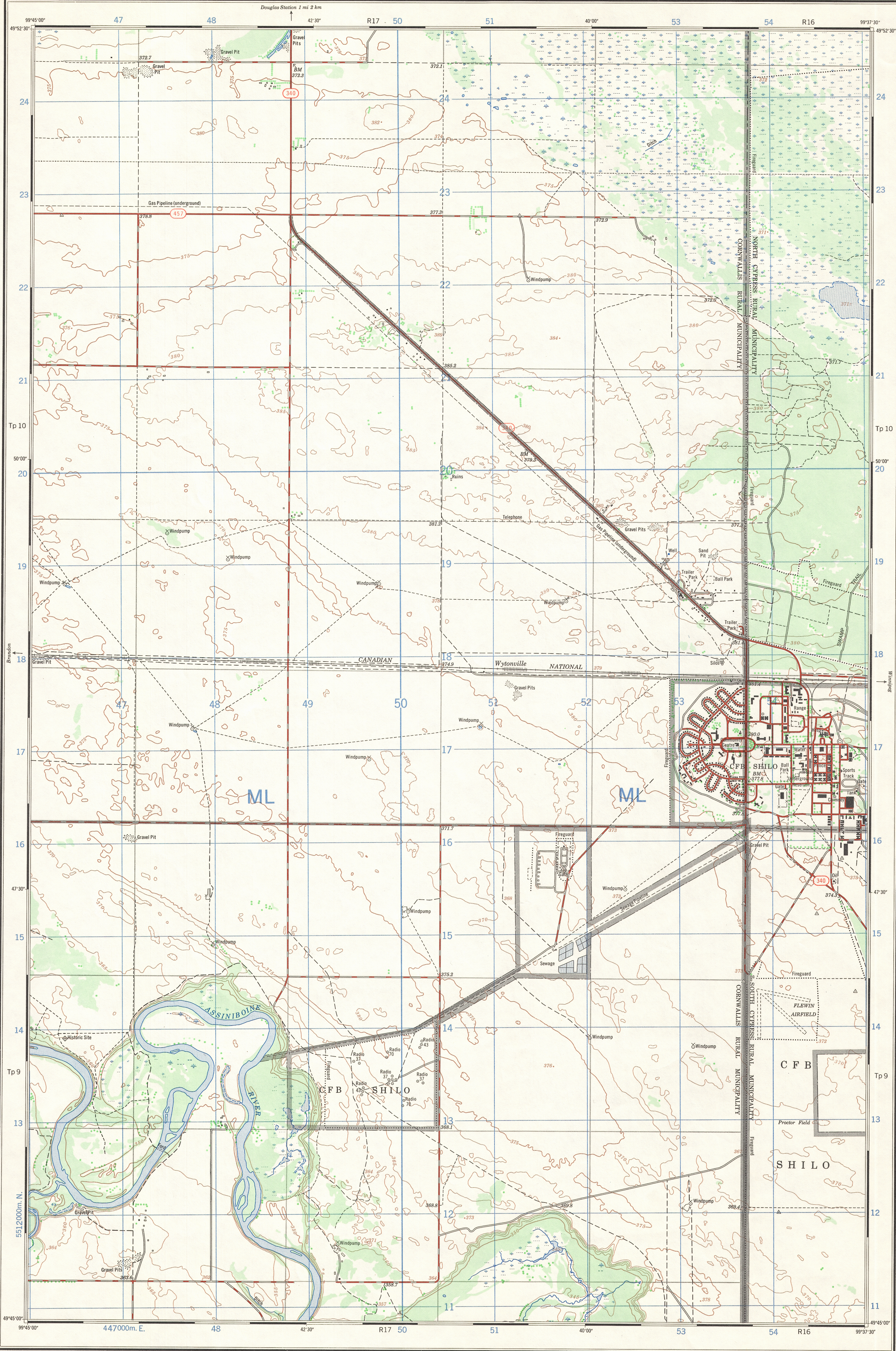
1:25,000

CANADA

EDITION 3

62 G/13b

Military users, refer to this map as: **SÉRIE A 841** **SÉRIE MAP 62 G/13b** **CARTE ÉDITION 3 MCE ÉDITION**



Produced by the Mapping and Charting Establishment, Department of National Defence, from aerial photographs taken in 1976. Culture checked 1976. Information current to 1976.

Copies may be obtained from the Canada Map Office, Department of Energy, Mines and Resources, Ottawa, or your nearest map dealer.

© Canada Copyrights Reserved 1976

## CFB SHILO MANITOBA

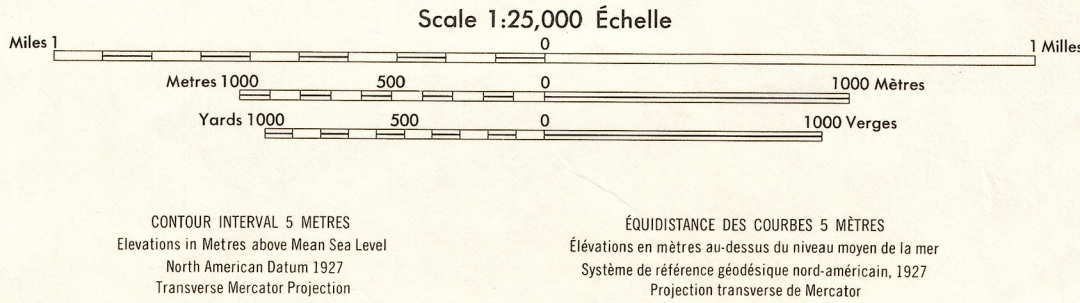
WEST OF PRINCIPAL MERIDIAN - OUEST DU MÉRIDIEN PRINCIPAL

Établi par le Service de Cartographie, Ministère de la Défense Nationale. Cartes des photographies aériennes prises en 1976. Vérification des ouvrages en 1976. Renseignements à jour en 1976.

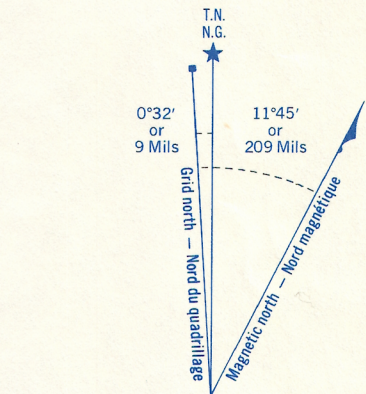
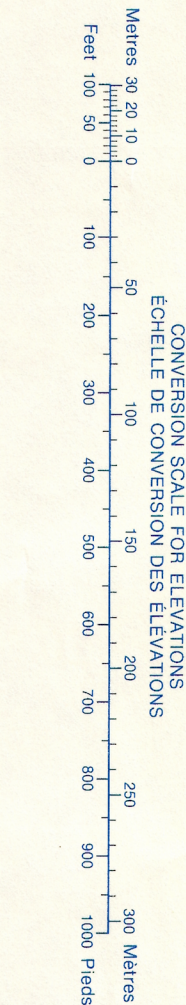
Ces cartes sont en vente au Bureau des Cartes du Canada, Ministère de l'Énergie, des Mines et des Ressources, Ottawa, ou chez le vendeur le plus près.

© Canada 1976, tous droits réservés

Roads:	Routes:
hard surface, all weather.....	pavée, toute saison.....
hard surface, all weather.....	pavée, toute saison.....
loose or stabilized surface, all weather.....	gravier aggloméré, toute saison.....
loose surface, dry weather.....	de gravier, période sèche.....
cart track.....	de terre.....
trail, cut line or portage.....	sentier, percée ou portage.....
Railway, normal gauge, single track.....	Chemin de fer, voie unique (cartement normal).....
Horizontal control point, with elevation.....	Point géodésique, avec cote.....
Bench mark, with elevation.....	Repère de nivellement, avec cote.....
Spot elevation, precise.....	Point coté; précis.....
Mine or open cut.....	Mine ou fosse à ciel ouvert.....



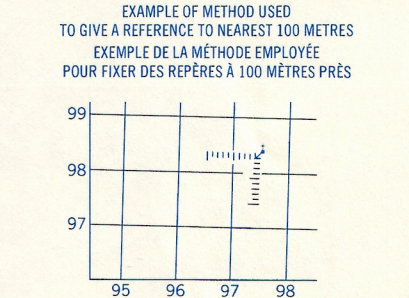
Building.....	Bâtiment.....	Church.....	Église.....
School.....	École.....	Post Office.....	Bureau de poste.....
Cemetery.....	Cimetière.....	Navigation Light.....	Feu de navigation.....
Rock, bare or awash.....	Roche, nue ou à fleur d'eau.....	Power transmission line.....	Ligne de transport d'énergie.....
River with bridge.....	Rivière avec pont.....	Rapids, falls, large, small.....	Rapides, chutes, grands, petits.....
Lake intermittent, indefinite.....	Lac intermittent, rive imprécise.....	Marsh or swamp.....	Marais ou marécage.....
Depression contours.....	Courbes de cuvette.....	Trees.....	Arbres.....
Woods.....	Bois.....	Vineyard, Orchard.....	Vignoble, Verger.....



Use diagram only to obtain numerical values  
APPROXIMATE MEAN DECLINATION 1976  
FOR CENTRE OF MAP  
Annual change decreasing 5.1'  
N'utiliser le diagramme que pour obtenir les valeurs numériques  
DÉCLINAISON MOYENNE APPROXIMATIVE  
AU CENTRE DE LA CARTE EN 1976  
Variation annuelle décroissant 5.1'

ONE THOUSAND METRE  
UNIVERSAL TRANSVERSE MERCATOR GRID  
ZON 14  
QUADRILLAGE DE MILLE MÈTRES  
TRANSVERSE UNIVERSEL DE MERCATOR

GRID ZONE DESIGNATION DÉSIGNATION DE LA ZONE DU QUADRILLAGE:	100,000 M. SQUARE IDENTIFICATION IDENTIFICATION DU CARRÉ DE 100,000 M.
14U	ML



REFERENCE POINT POINT DE REPÈRE	CHURCH - ÉGLISE	(as above) (ci-dessus)
EASTING: Read number on grid line immediately to left of point.	LONGITUDE EST: Noter le chiffre de la ligne du quadrillage immédiatement à gauche du repère.	Estimate tenths of a square from this line eastward to point. Estimer le nombre de dixièmes du carré entre cette ligne et le repère en direction est: 5
NORTHING: Read number on grid line immediately below point.	LATITUDE NORD: Noter le chiffre de la ligne du quadrillage immédiatement en-dessous du repère.	Estimate tenths of a square from this line northward to point. Estimer le nombre de dixièmes du carré entre cette ligne et le repère en direction nord: 4
GRID REFERENCE:	975984	975984
REFERENCE AU QUADRILLAGE:	975984	975984

Nearest similar grid reference 100,000 metres (about 63 miles)  
La prochaine référence similaire est à 100,000 mètres (environ 63 miles)

62 G/13b	62 G/13b	62 G/13b
62 G/13b	62 G/13b	62 G/13b
62 G/121	62 G/122	62 G/123

CFB SHILO  
62 G/13b  
EDITION 3