

Ce document est le produit d'une numérisation par balayage de la publication originale.

This document was produced by scanning the original publication.

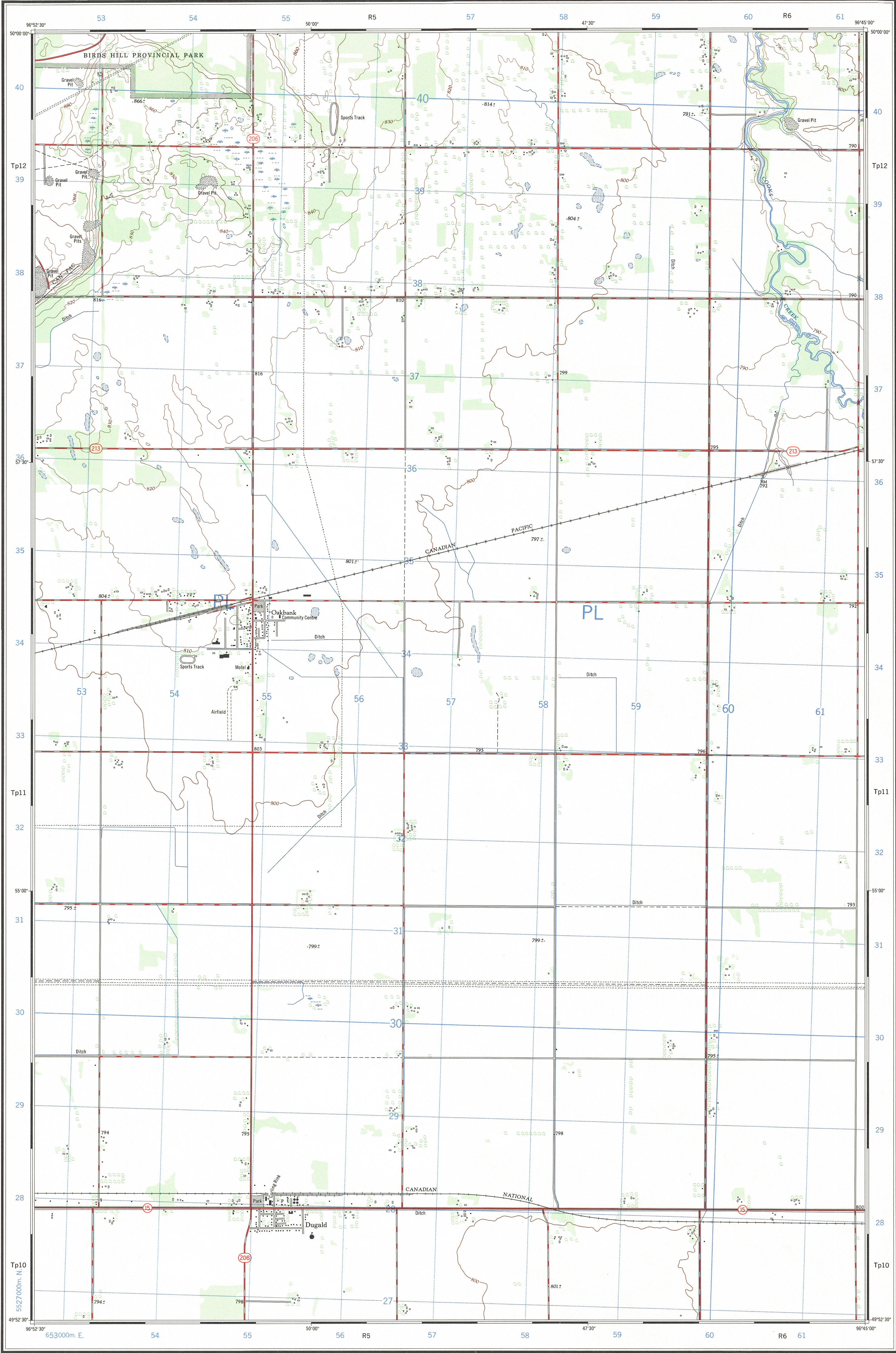
62 H/15f

1:25,000

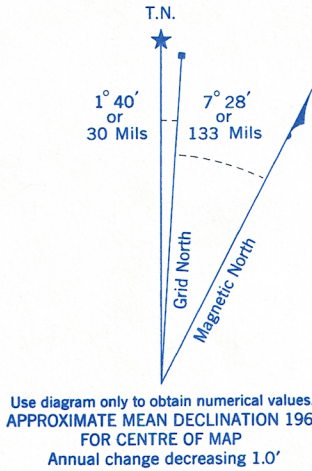
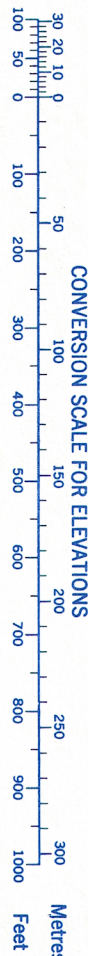
CANADA

EDITION 2

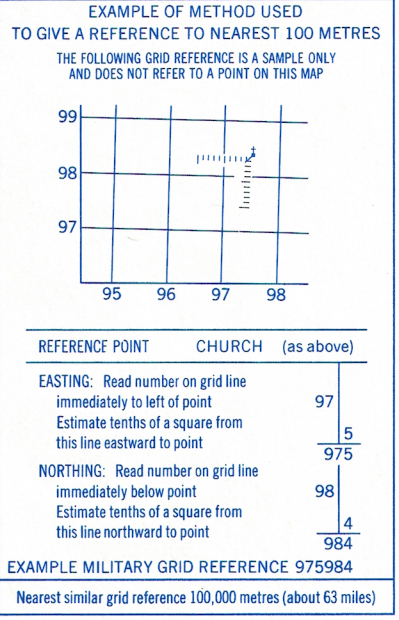
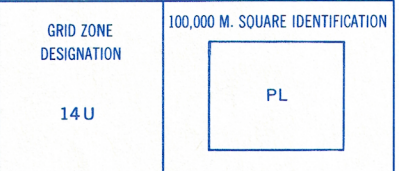
62 H/15f



Refer to this map as: 62 H/15f EDITION 2 MCE SERIES A 841



ONE THOUSAND METRE
UNIVERSAL TRANSVERSE MERCATOR GRID
ZONE 14



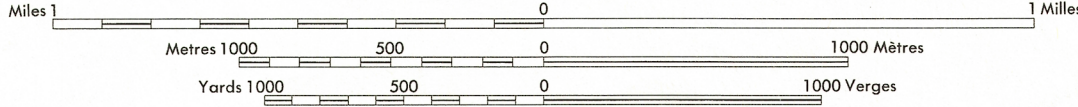
First edition map updated by the SURVEYS AND MAPPING BRANCH,
DEPARTMENT OF ENERGY, MINES AND RESOURCES. Information
reprinted current as of 1985. Printed 1971.

Copies may be obtained from the Map Distribution Office,
Department of Energy, Mines and Resources, Ottawa.

OAKBANK
SPRINGFIELD MUNICIPALITY
MANITOBA

EAST OF PRINCIPAL MERIDIAN - EST DU MÉRIDIEN PRINCIPAL

Scale 1:25,000 Échelle



CONTOUR INTERVAL 10 FEET
Elevations in Feet above Mean Sea Level
North American Datum 1927
Transverse Mercator Projection

ÉQUIDISTANCE DES COURBES 10 PIEDS
Élevations en pieds au-dessus du niveau moyen de la mer
Système de référence géodésique nord-américain, 1927
Projection transverse de Mercator

Première édition mise à jour par la DIRECTION DES LÈVES ET DE LA CARTOGRAPHIE,
MINISTÈRE DE L'ÉNERGIE, DES MINES ET DES RESSOURCES. Renseignements à
jour en 1985. Imprimée en 1971.

Ces cartes sont en vente au Bureau de distribution des cartes,
ministère de l'Énergie, des Mines et des Ressources, Ottawa.

Roads:	Routes:	2 chaussées séparées	plus de 2 voies
hard surface, all weather	pavée, toute saison	2 lanes	more than 2 lanes
hard surface, all weather	pavée, toute saison	2 lanes	more than 2 lanes
loose or stabilized surface, all weather	gravier aggloméré, toute saison	2 lanes or more	more than 2 lanes
loose surface, dry weather	de gravier, période sèche	2 lanes or more	more than 2 lanes
cart track	de terre	2 lanes or more	more than 2 lanes
trail or portage	sentier ou portage	2 lanes or more	more than 2 lanes
Railway, normal gauge, single track	Chemin de fer, voie unique (d'alignement normal)	voie d'alignement	voie d'alignement
Horizontal control point, with elevation	Point géodésique, avec cote	454	454
Bench mark, with elevation	Repère de nivellement, avec cote	BM 157	→
Spot elevation, precise	Point coté, précis	450	
Mine or open cut	Mine ou fosse à ciel ouvert		

Building	Bâtiment	Church	Église
School	École	Post Office	Bureau de poste
Cemetery	Cimetière	Navigation Light	Feu de navigation
Rock, bare or awash	Roche, nue ou à fleur d'eau		
Power transmission line	Ligne de transport d'énergie		
River with bridge	Rivière avec pont		
Rapids, Falls, large small	Rapides, Chutes, grands, petits		
Lake intermittent, indefinite	Lac intermittent, rive imprécise		
Marsh or Swamp	Marais ou marécage		
Depression contours	Courbes de cuvette		
Trees	Arbres		
Woods	Bois		
Vineyard, Orchard	Vignoble, Verger		

TABLEAU D'ASSEMBLAGE DU SYSTÈME NATIONAL DE RÉFÉRENCE CARTOGRAPHIQUE		
50°00'00"	50°00'00"	50°00'00"
62-1/2d	62-1/2c	62-1/2b
62 H/15a	62 H/15f	62 H/15g
62 H/15d	62 H/15c	62 H/15e
49°45'00"	49°45'00"	49°45'00"
INDEX TO ADJOINING MAPS OF THE NATIONAL TOPOGRAPHIC SYSTEM		

OAKBANK
62 H/15f
EDITION 2