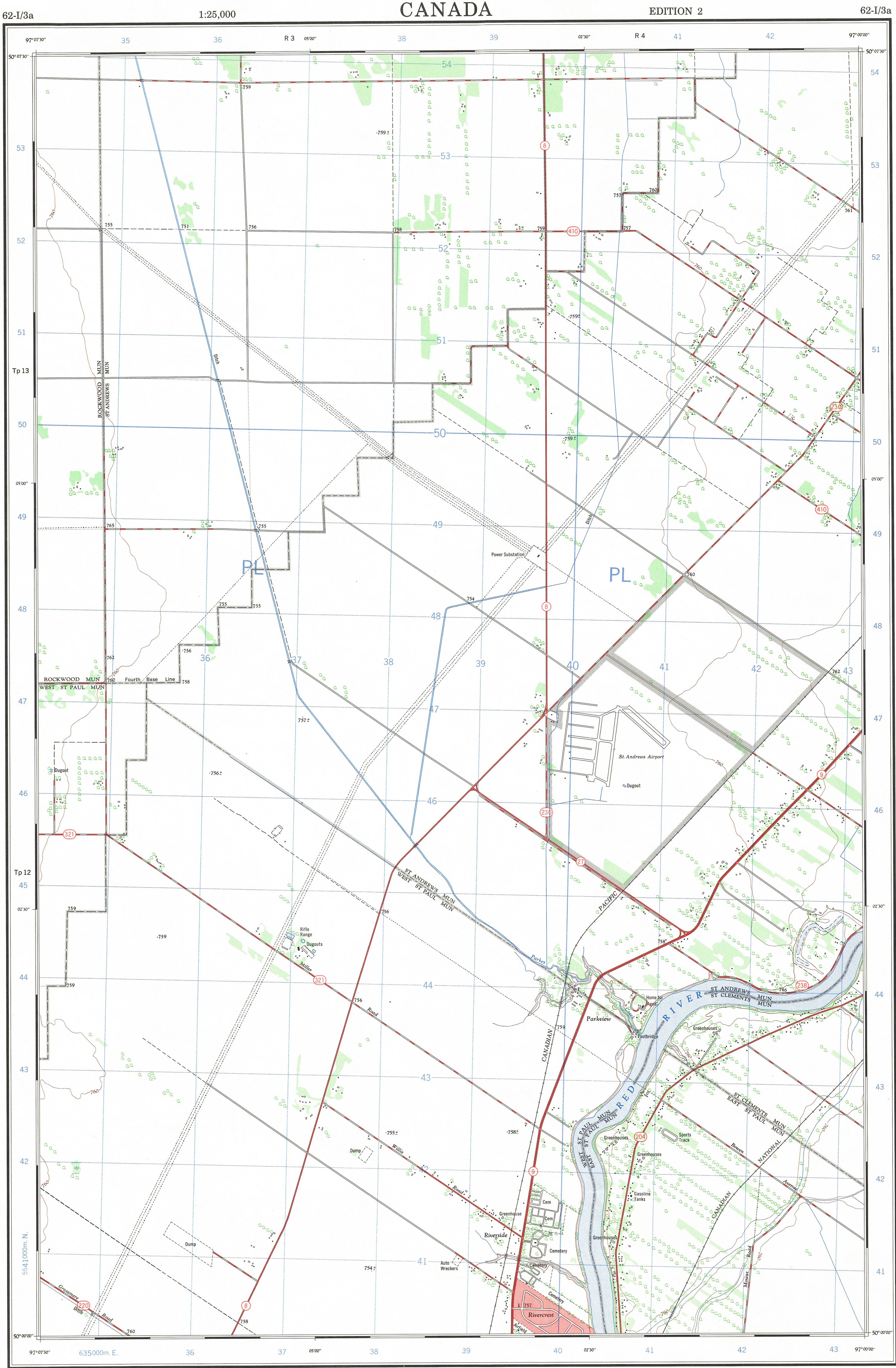


Ce document est le produit d'une numérisation par balayage de la publication originale.

This document was produced by scanning the original publication.



First edition map updated by the SURVEYS AND MAPPING BRANCH, DEPARTMENT OF ENERGY, MINES AND RESOURCES. Information current as of 1969. Printed 1972.

Copies may be obtained from the Map Distribution Office, Department of Energy, Mines and Resources, Ottawa.

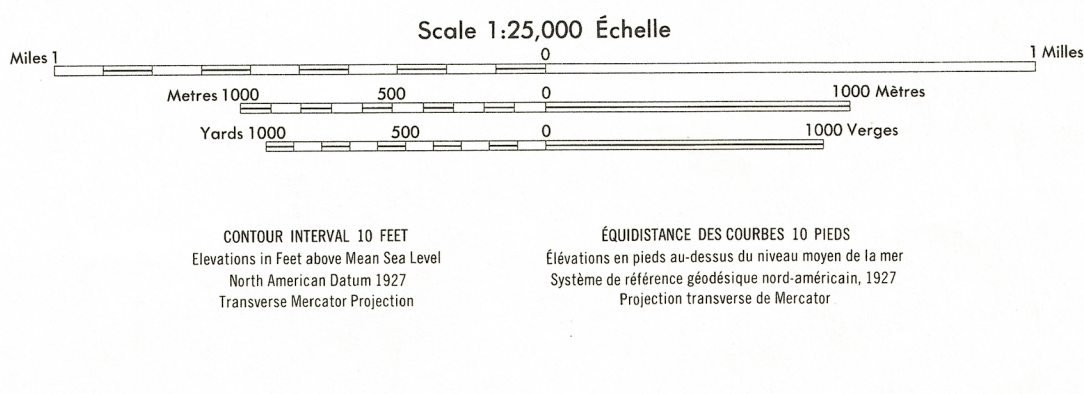
© Canada Copyrights reserved 1972

PREMIÈRE ÉDITION mise à jour par la DIRECTION DES LEVÉS ET DE LA CARTOGRAPHIE, MINISTÈRE DE L'ÉNERGIE, DES MINES ET DES RESSOURCES. Renseignements à jour en 1969. Imprimée en 1972.

Ces cartes sont en vente au Bureau de distribution des cartes, Ministère de l'Énergie, des Mines et des Ressources, Ottawa.

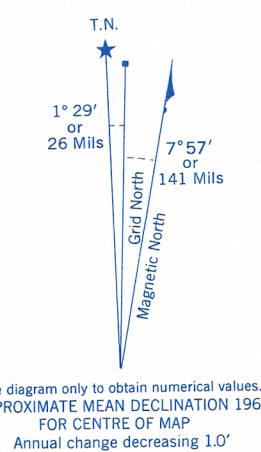
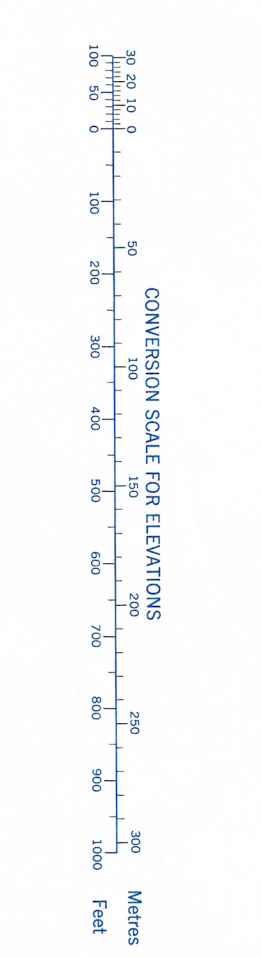
© Canada 1972, tous droits réservés

Roads:	Routes:	dual highway	more than 2 lanes
hard surface, all weather.....	pavée, toute saison.....	2 chaussées séparées	plus de 2 voies
hard surface, all weather.....	pavée, toute saison.....	2 lanes	less than 2 lanes
loose or stabilized surface, all weather.....	gravier aggloméré, toute saison.....	2 voies	moins de 2 voies
loose surface, dry weather.....	de gravier, période sèche.....	2 lanes or more	less than 2 lanes
cart track.....	de terre.....	2 voies ou plus	moins de 2 voies
trail or portage.....	sentier ou portage.....		
Railway, normal gauge, single track.....	Chemin de fer, voie unique (écartement normal).....	single track	voie d'écartement normal
Horizontal control point, with elevation.....	Point géodésique, avec cote.....	BM 157	→
Bench mark, with elevation.....	Repère de nivellement, avec cote.....	BM 157	→
Spot elevation, precise.....	Point coté, précis.....	450	
Mine or open cut.....	Mine ou fosse à ciel ouvert.....		



Building.....	Bâtiment.....	Church.....	Église.....
School.....	École.....	Post Office.....	Bureau de poste.....
Cemetery.....	Cimetière.....	Navigation Light.....	Feu de navigation.....
Rock, bare or awash.....	Roche, nue ou à fleur d'eau.....		
Power transmission line.....	Ligne de transport d'énergie.....		
River with bridge.....	Rivière avec pont.....		
Rapids, Falls, large rapids.....	Rapides, Chutes, grands, petits.....		
Lake intermittent, indefinite.....	Lac intermittent, rive imprécise.....		
Marsh or Swamp.....	Marais ou marécage.....		
Depression contours.....	Courbes de cuvette.....		
Trees.....	Arbres.....		
Woods.....	Bois.....		
Vineyard, Orchard.....	Vignoble, Verger.....		

Refer to this map as: 62-1/3a EDITION 2 MCE SERIES A 941



GRID ZONE DESIGNATION	100,000 M. SQUARE IDENTIFICATION
14U	PL

TO GIVE A REFERENCE TO NEAREST 100 METRES

EXAMPLE: CHURCH

EASTING: Read number on grid line immediately to left of point. Estimate tenths of a square from this line eastward to point.	42
NORTHING: Read number on grid line immediately below point. Estimate tenths of a square from this line northward to point.	50
MILITARY GRID REFERENCE	422503

Nearest similar grid reference 100,000 metres (about 63 miles)

ONE THOUSAND METRE  
UNIVERSAL TRANSVERSE MERCATOR GRID  
ZONE 14

TABLEAU D'ASSEMBLAGE DU SYSTÈME NATIONAL DE RÉFÉRENCE CARTOGRAPHIQUE

50°15' 00"	62°13'	62°13'	62°12'
62°13'	62°13'	62°13'	62°12'
62°14'	62°14'	62°14'	62°15'

INDEX TO ADDITIONAL MAPS OF THE NATIONAL TOPOGRAPHIC SYSTEM

RIVERCREST  
62-1/3a  
EDITION 2