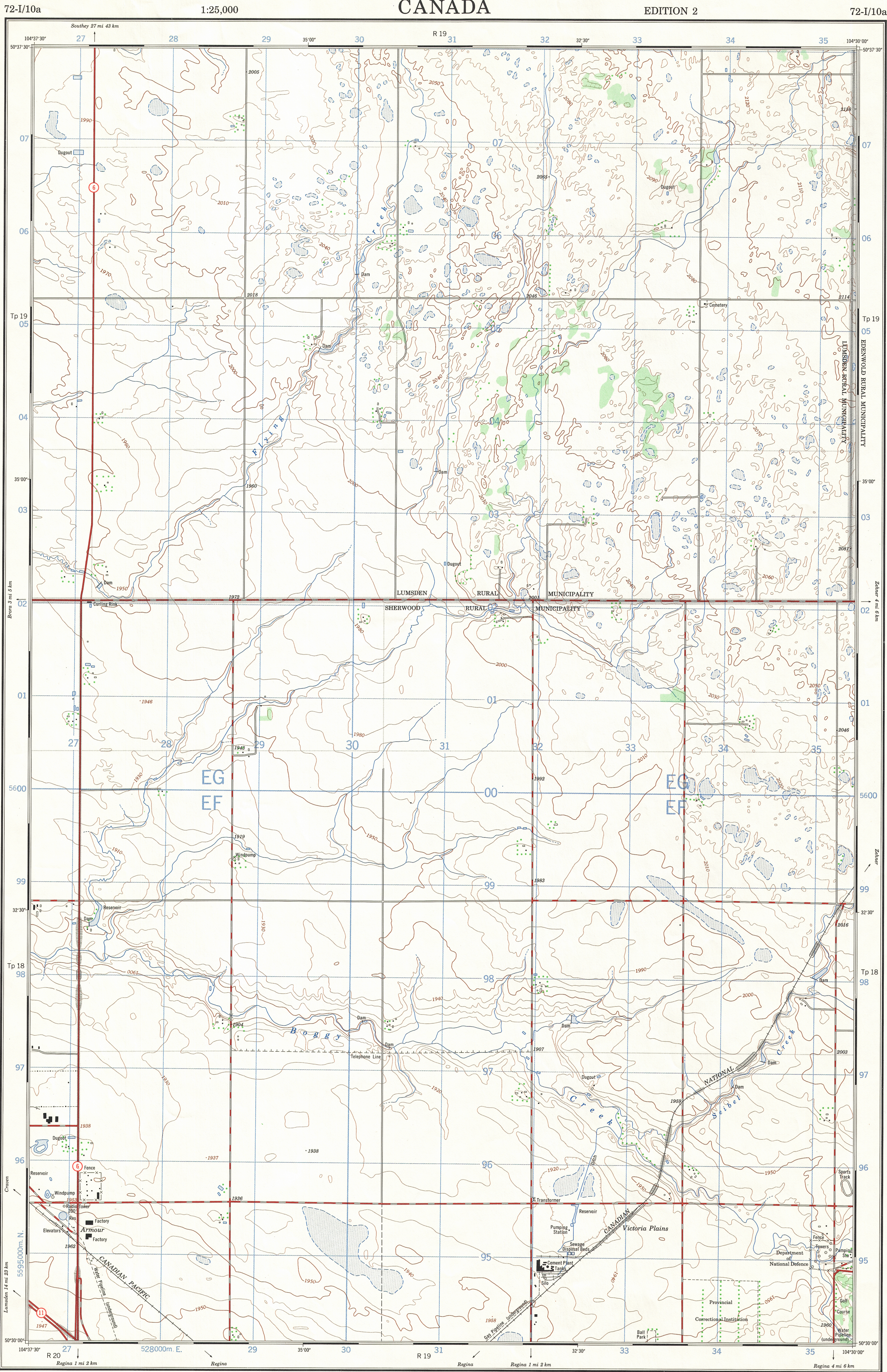


Ce document est le produit d'une numérisation par balayage de la publication originale.

This document was produced by scanning the original publication.



Produced by the SURVEYS AND MAPPING BRANCH, DEPARTMENT OF ENERGY, MINES AND RESOURCES, updated from aerial photographs taken in 1972. Culture check 1974. Printed 1976.

Copies may be obtained from the Canada Map Office, Department of Energy, Mines and Resources, Ottawa, or your nearest map dealer.

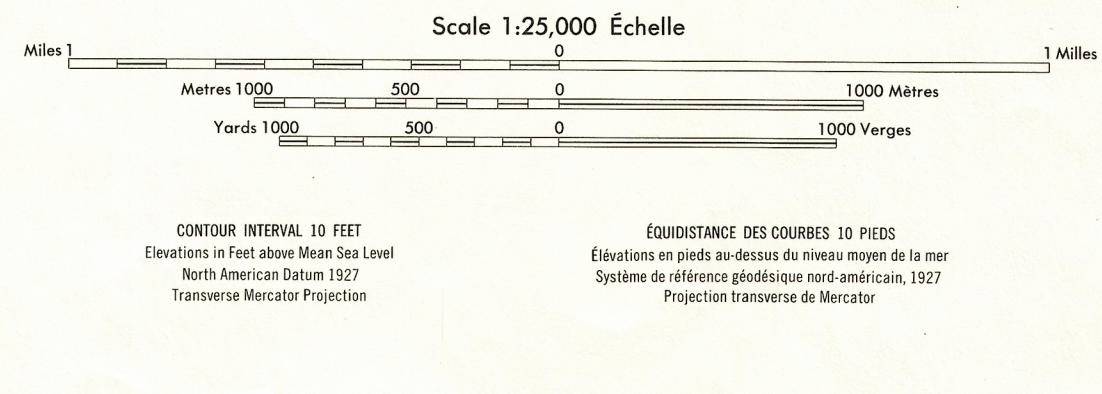
© Canada Copyrights Reserved 1976

Établie par la DIRECTION DES LÈVES ET DE LA CARTOGRAPHIE, MINISTÈRE DE L'ÉNERGIE, DES MINES ET DES RESSOURCES. Mise à jour à l'aide de photographies aériennes prises en 1972. Vérification des ouvrages en 1974. Imprimée en 1976.

Ces cartes sont en vente au Bureau des Cartes du Canada, ministère de l'Énergie, des Mines et des Ressources, Ottawa, ou chez le vendeur le plus près.

© Canada 1976, tous droits réservés

Roads:	Routes:	2-lane highway	more than 2 lanes
hard surface, all weather	pavée, toute saison	2-lanes	more than 2 lanes
hard surface, all weather	pavée, toute saison	2-lanes	more than 2 lanes
loose or stabilized surface, all weather	gravier aggloméré, toute saison	2-lanes or more	less than 2 lanes
loose surface, dry weather	de gravier, période sèche	2 voies ou plus	moins de 2 voies
cart track	de terre		
trail, cut line or portage	sentier, percée ou portage		
Railway, normal gauge, single track	Chemin de fer, voie unique (écartement normal)	voie d'écartement	voie d'écartement
Bench mark, with elevation	Point géodésique, avec cote		
Spot elevation, precise	Point coté, précis		
Mine or open cut	Mine ou fosse à ciel ouvert		



Building	Bâtiment	Church	Église
School	École	Post Office	Bureau de poste
Cemetery	Cimetière	Navigation Light	Feu de navigation
Rock, bare or awash	Roche, nue ou à fleur d'eau		
Power transmission line	Ligne de transport d'énergie		
River with bridge	Rivière avec pont		
Rapids, Falls, large small	Rapides, Chutes, grands, petits		
Lake intermittent, indefinite	Lac intermittent, rive imprécise		
Marsh or Swamp	Marais ou marécage		
Depression contours	Courbes de cuvette		
Trees	Arbres		
Woods	Bos		
Vineyard, Orchard	Vignoble, Verger		

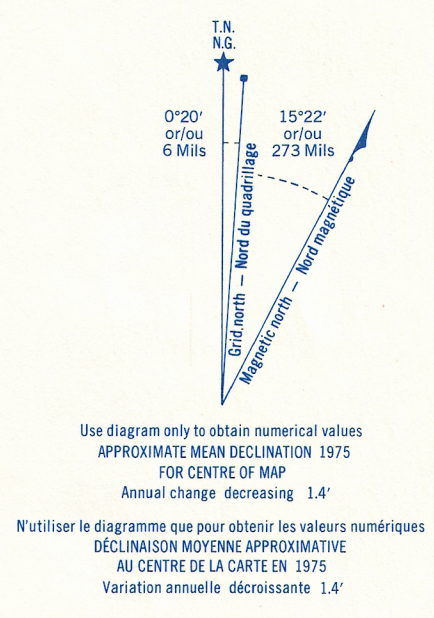

Military users, refer to this map as: 72-I/10a

Référence de cette carte pour usage militaire: 72-I/10a

SERIES A 841 SÉRIE 72-I/10a

MAP MAP CARTE

EDITION 2 MCE ÉDITION



ONE THOUSAND METRE

UNIVERSAL TRANSVERSE MERCATOR GRID

ZONE 13

QUADRILLAGE DE MILLE MÈTRES

TRANSVERSE UNIVERSEL DE MERCATOR

GRID ZONE DESIGNATION	100,000 M. SQUARE IDENTIFICATION
DÉSIGNATION DE LA ZONE	IDENTIFICATION DU CARRÉ DE 100,000 M.
OU QUADRILLAGE:	
13U	EG EF

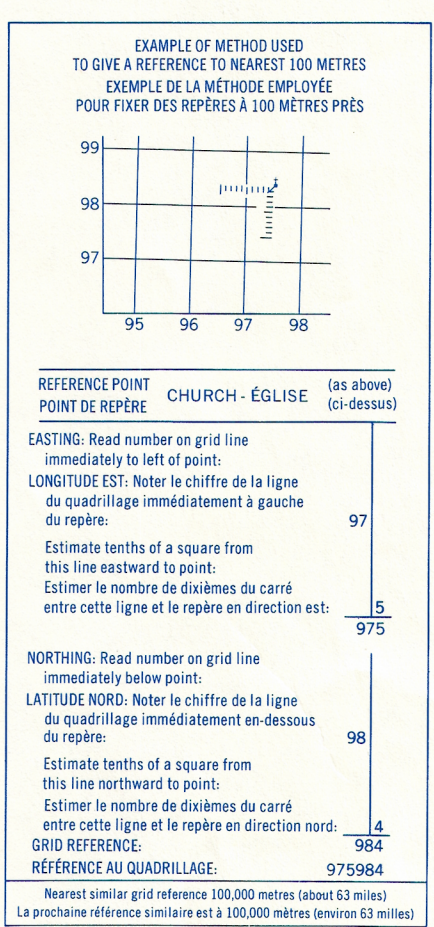


TABLEAU D'ASSEMBLAGE DU SYSTÈME NATIONAL DE RÉFÉRENCE CARTOGRAPHIQUE

104°45'00"	104°22'30"	104°00'00"
50°45'00"	50°22'30"	50°00'00"
72-I/10a	72-I/10b	72-I/9a
72-I/10c	72-I/10d	72-I/9d
72-I/7a	72-I/7b	72-I/8e

INDEX TO ADDITIONAL MAPS OF THE NATIONAL TOPOGRAPHIC SYSTEM

VICTORIA PLAINS

72-I/10a

EDITION 2