

Produced by the SURVEYS AND MAPPING BRANCH, DEPARTMENT OF ENERGY, MINES AND RESOURCES. Information current as of 1988. Printed 1973.

Copies may be obtained from the Canada Map Office, Department of Energy, Mines and Resources, Ottawa, or your nearest map dealer.

© Canada Copyrights Reserved 1973

LADNER


BRITISH COLUMBIA - WASHINGTON

Établie par la DIRECTION DES LEVÉS ET DE LA CARTOGRAPHIE, MINISTÈRE DE L'ÉNERGIE, DES MINES ET DES RESSOURCES. Renseignements à jour en 1988. Imprimée en 1973.

Ces cartes sont en vente au Bureau des Cartes du Canada, ministère de l'Énergie, des Mines et des Ressources, Ottawa, ou chez le revendeur le plus près.

© Canada 1973, tous droits réservés

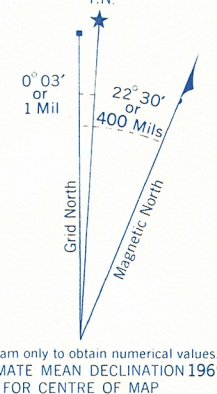

Roads:	Routes:	2 chaussées séparées	plus de 2 voies
hard surface, all weather	pavée, toute saison	2 voies	moins de 2 voies
hard surface, all weather	pavée, toute saison	2 voies	moins de 2 voies
loose or stabilized surface, all weather	gravier aggloméré, toute saison	2 voies ou moins	moins de 2 voies
loose surface, dry weather	de gravier, période sèche	2 voies ou plus	moins de 2 voies
cart track	de terre		
trail or portage	sentier ou portage		
Railway, normal gauge, single track	Chemin de fer, voie unique (écartement normal)	voie d'écartement	voie d'écartement
Horizontal control point, with elevation	Point géodésique, avec cote	454.0	157
Bench mark, with elevation	Repère de nivellement, avec cote	157	454.0
Spot elevation, precise	Point coté, précis		450
Mine or open cut	Mine ou fosse à ciel ouvert		



CONTOUR INTERVAL 10 FEET
AUXILIARY CONTOUR INTERVAL 5 FEET
Elevations in feet above Mean Sea Level
North American Datum 1927
Transverse Mercator Projection

ÉQUIDISTANCE DES COURBES 10 PIEDS
ÉQUIDISTANCE DES COURBES INTERMÉDIAIRES 5 PIEDS
Élévations en pieds au-dessus du niveau moyen de la mer
Système de référence géodésique nord-américain, 1927
Projection transverse de Mercator

Building	Bâtiment	Church	Eglise
School	École	Post Office	Bureau de poste
Cemetery	Cimetière	Navigation Light	Feu de navigation
Rock, bare or awash	Roche, nue ou à fleur d'eau		
Power transmission line	Ligne de transport d'énergie		
River with bridge	Rivière avec pont		
Rapids, Falls, large, small	Rapides, Chutes, grands, petits		
Lake intermittent, indefinite	Lac intermittent, rive imprécise		
Marsh or Swamp	Marais ou marécage		
Depression contours	Courbes de cote		
Trees	Arbres		
Woods	Bois		
Vineyard, Orchard	Vignoble, Verger		



GRID ZONE DESIGNATION	100 000 M. SQUARE IDENTIFICATION
10 U	DK

TO GIVE A REFERENCE TO NEAREST 100 METRES

EXAMPLE: WATER TOWER

EASTING: Read number on grid line immediately to left of point. Estimate tenths of a square from this line eastward to point.

NORTHING: Read number on grid line immediately below point. Estimate tenths of a square from this line northward to point.

MILITARY GRID REFERENCE 951333

Nearest similar grid reference 100 000 metres (about 63 miles)

ONE THOUSAND METRE
UNIVERSAL TRANSVERSE MERCATOR GRID
ZONE 10

TABLEAU D'ASSEMBLAGE DU SYSTÈME NATIONAL DE RÉFÉRENCE CARTOGRAPHIQUE

92 G/3a	92 G/3b	92 G/3c
92 G/3d	92 G/3e	92 G/3f
92 G/3g	92 G/3h	92 G/3i
92 G/3j	92 G/3k	92 G/3l