


<b>ABBREVIATIONS</b>	<b>ABRÉVIATIONS</b>
Aband . . . Abandoned	Abandonné, de
C . . . Cemetery	Cimetière
Co . . . County	Comté
E . . . Elevator	Elevateur
Fy . . . Ferry	Traversier
IR . . . Indian Reserve	Reserve indienne
H . . . Hospital	Hôpital
L . . . Lot	Lot
Micr . . . Microwave	Micro-ondes
Muni . . . Municipality	Municipalité
P . . . Post Office	Bureau de poste
PH . . . Power House	Centrale électrique
RCPM . . . Royal Canadian Mounted Police	Gendarmes Royaux Can.
Res . . . Reservoir	Réservoir
Sta . . . Station	Poste de transit
TfS . . . Transfer Station	Station de transfert
TrL . . . Trans-Lumina	Ligne de télévis.



ONE THOUSAND METRE  
UNIVERSAL TRANSVERSE MERCATOR GRID  
ZONE 21  
QUADRILLAGE DE MILLE MÈTRES  
TRANSVERSE UNIVERSSEL DE MERCATOR

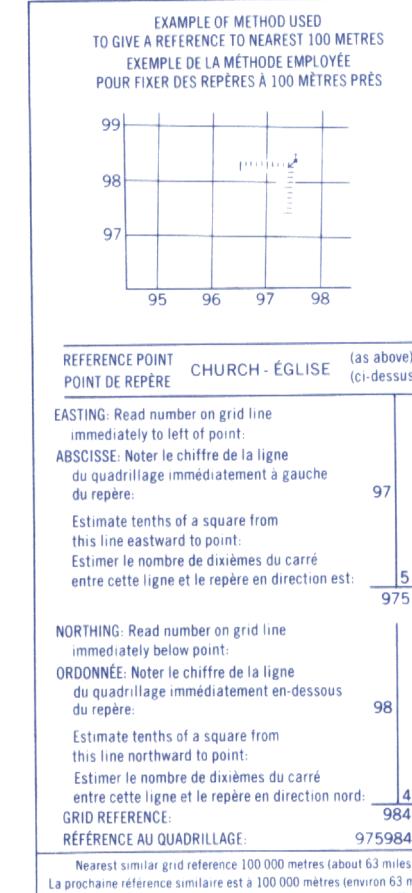


TABLEAU D'ASSEMBLAGE DU SYSTÈME NATIONAL  
DE RÉFÉRENCE CARTOGRAPHIQUE

56°30'			55°00'
50°00'	12 H/16	2 E/13	2 E/14
	12 H/9	2 E/12	2 E/11
	12 H/8	2 E/5	2 E/6
49°15'			

[illegible]

Scale 1:50 000 Échelle

Miles 1 0 1 2 3 Miles

Metres 1000 0 1000 2000 3000 4000 Mètres

Yards 1000 0 1000 2000 3000 4000 Verges

Information concerning location and the use of elevation benchmarks can be obtained by writing to the Geological Survey and Mapping Branch, Ottawa.

**CONVERSION SCALE FOR ELEVATIONS**

Metres 30 20 10 0 50 100 150 200 250 300 350 400 450 500 550 600 650 700 750 800 850 900 950 1000

Feet 100 200 300 400 500 600 700 800 900 1000

**CONTOUR INTERVAL 50 FEET**  
Elevations in Feet above Mean Sea Level  
North American Datum 1927  
Transverse Mercator Projection


**ÉCHELLE DE CONVERSION DES ALTITUDES**

Mètres 30 20 10 0 50 100 150 200 250 300 350 400 450 500 550 600 650 700 750 800 850 900 950 1000

Pieds 100 200 300 400 500 600 700 800 900 1000

**EQUIDISTANCE DES COURBES 50 PIEDS**  
Altitudes en pieds  
Système de référence géographique nord-américain, 1927  
Projection transverse de Mercator

ÉCHELLE DE CONVERSION DES ALTITUDES



ÉQUIDISTANCE DES COURBES 50 PIEDS

Altitudes en pieds

Système de référence géodésique nord-américain, 1927

Projection transverse de Mercator

Établi par la DIRECTION DES LEVÉS ET DE LA CARTOGRAPHIE  
MINISTÈRE DE L'ÉNERGIE, DES MINES ET DES RESSOURCES  
Mise à jour à l'aide de photographies aériennes prises en 1978. Vérification  
des ouvrages en 1979. Publiée en 1981.

Ces cartes sont en vente au Bureau des Cartes du Canada,  
ministère de l'Énergie, des Mines et des Ressources, Ottawa,  
ou chez le vendeur le plus près.

© 1981, Sa Majesté La Reine du Chef du Canada.  
Ministère de l'Énergie, des Mines et des Ressources.