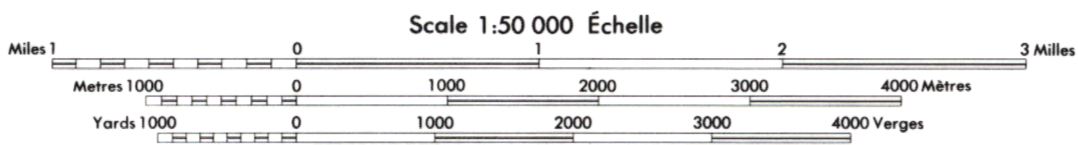


Produced by the SURVEYS AND MAPPING BRANCH,
DEPARTMENT OF ENERGY, MINES AND RESOURCES.
Updated from aerial photographs taken in 1978. Culture check
1979. Published in 1981.

Copies may be obtained from the Canada Map Office,
Department of Energy, Mines and Resources, Ottawa,
or your nearest map dealer.

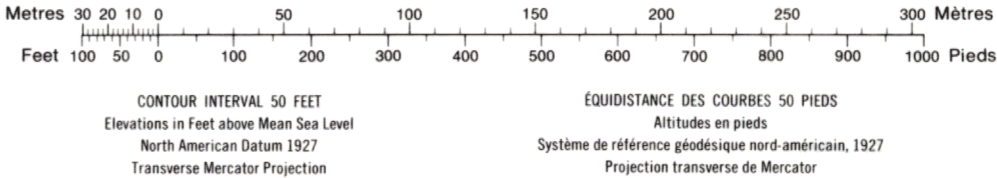
© 1981. Her Majesty the Queen in Right of Canada.
Department of Energy, Mines and Resources.

Roads Routes
cart-track de terre
trail, cut line or portage sentier, percée ou portage
FOR COMPLETE REFERENCE SEE REVERSE SIDE POUR UNE LISTE COMPLÈTE DES SIGNES, VOIR AU VERSO



Information concerning location and precise elevation of bench marks can be obtained
by writing to the Geospatial Survey, Surveys and Mapping Branch, Ottawa.

CONVERSION SCALE FOR ELEVATIONS



Établie par la DIRECTION DES LÉVÉS ET DE LA CARTOGRAPHIE,
MINISTÈRE DE L'ÉNERGIE, DES MINES ET DES RESSOURCES.
Mise à jour à l'aide de photographies aériennes prises en 1978. Vérification
des ouvrages en 1979. Publiée en 1981.

Ces cartes sont en vente au Bureau des Cartes du Canada,
ministère de l'Énergie, des Mines et des Ressources, Ottawa,
ou chez le vendeur le plus près.

© 1981. Sa Majesté La Reine du Chef du Canada.
Ministère de l'Énergie, des Mines et des Ressources.

Military users,
refer to this map as:
Référence de cette carte
pour usage militaire.

SERIES A 781 SÉRIE
MAP 2 E/14 CARTE
EDITION 3 MCE ÉDITION

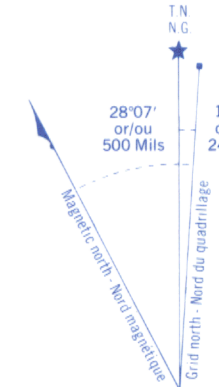
GLOSSARY GLOSSAIRE

Airfield	Terrain d'aviation
Arms	Armes
City Limits	Limites de ville
Customs	Douane
Ditch	Fossé
Dugout	Abriement
Dumps	Décharge
Filtration Plant	Usine de filtration
Gas	Gar
Golf Course	Terrain de golf
Junk Yard	Ferraille
Kilo	Four
Lookout	Belvédère
Mine Waste	Débris de mine
Oil Wells	Puits de pétrole
Park	Parc
Peak	Point culminant
Senior Citizens Home	Foyer de l'âge d'or
St. Area	Station de St.
String Bag	Fraisiers à filaments
Surveyed Line	Ligne arpentée
Tank	Réservoir
Water	Eau
Winter Road	Chemin d'hiver

For a complete glossary see reverse side
Pour un glossaire complet, voir au verso

ABBREVIATIONS ABRÉVIATIONS

Aband	Abandoned	Abandonné, ex
C	Cemetery	Cimetière
CO	County	Comté
E	Elevator	Élévateur
F	Ferry	Tramway
IR	Indian Reserve	Réservation indienne
H	Hospital	Hôpital
L	Lot	Lot
Micro	Micro-wave	Micro-ondes
Mun	Municipality	Municipalité
P	Post Office	Bureau de poste
PH	Power House	Centrale électrique
RCMP	Royal Canadian Mounted Police	Gendarmes Royaux Canadiens
Res	Reservoir	Réservoir
Trans Sta	Transformer Station	Poste de transformateurs
TLE	Tree Farm Licence	Licence de sylvo-culture



Use diagram only to obtain numerical values
APPROXIMATE MEAN DECLINATION 1980
FOR CENTRE OF MAP
Annual change decreasing 12.1
Utilisez le diagramme que pour obtenir les valeurs numériques
DECLINAISON MOYENNE APPROXIMATIVE
AU CENTRE DE LA CARTE EN 1980
Variation annuelle décroissante 12.1

ONE THOUSAND METRE

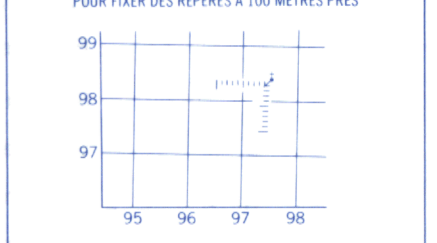
UNIVERSAL TRANSVERSE MERCATOR GRID

QUADRILLAGE DE MILLE MÈTRES

TRANSVERSE UNIVERSAL DE MERCATOR

GRID ZONE DESIGNATION DESIGNATION DE LA ZONE DU QUADRILLAGE	100 000 m SQUARE IDENTIFICATION IDENTIFICATION DU CARRÉ DE 100 000 m
21U	XF

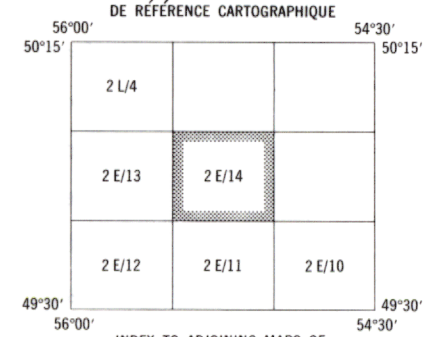
EXAMPLE OF METHOD USED



REFERENCE POINT POINT DE REPÈRE	CHURCH - EGLISE	(see above) (voir ci-dessus)
EASTING: Read number on grid line immediately to left of point		
ABSCISSE: Note le chiffre de la ligne de quadrillage immédiatement à gauche du repère		
Estimate tenths of a square from this line northeast to point		
Estimer le nombre de dixièmes du carré entre cette ligne et le repère en direction est		
NORTHING: Read number on grid line immediately below point		
ORDONNÉE: Note le chiffre de la ligne de quadrillage immédiatement en dessous du repère		
Estimate tenths of a square from this line northeast to point		
Estimer le nombre de dixièmes du carré entre cette ligne et le repère en direction nord		
GRID REFERENCE	97584	
REFERENCE AU QUADRILLAGE	97584	

Nearest surface grid reference 100 000 metres (about 63 miles)
La plus proche référence au carré est à 100 000 mètres (environ 63 miles)

TABLEAU D'ASSEMBLAGE DU SYSTÈME NATIONAL



INDEX TO ADJOINING MAPS OF
THE NATIONAL TOPOGRAPHIC SYSTEM

CAPE ST. JOHN

2 E/14

EDITION 3