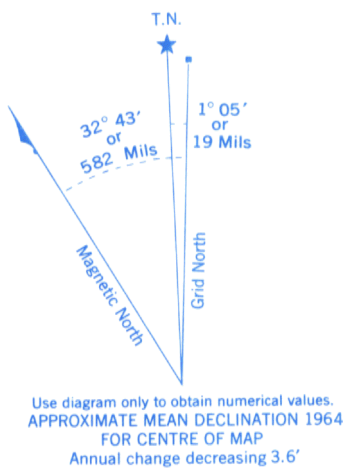




Refer to this map as: 3D/5E EDITION 1 ASE SERIES A 771



GRID ZONE DESIGNATION	100,000 M. SQUARE IDENTIFICATION						
21 U	<table><tr><td>58</td><td>WJ XJ</td></tr><tr><td></td><td>WH XH</td></tr><tr><td></td><td>6</td></tr></table>	58	WJ XJ		WH XH		6
58	WJ XJ						
	WH XH						
	6						
TO GIVE A REFERENCE TO NEAREST 100 METRES							
EXAMPLE: OIL TANK							
EASTING: Read number on grid line immediately to left of point	89						
Estimate tenths of a square from this line eastward to point	8						
	898						
NORTHING: Read number on grid line immediately below point	02						
Estimate tenths of a square from this line northward to point	1						
	021						
MILITARY GRID REFERENCE	898021						
Nearest similar grid reference 100,000 metres (about 63 miles)							

ONE THOUSAND METRE
UNIVERSAL TRANSVERSE MERCATOR GRID
ZONE 21

Produced by the ARMY SURVEY ESTABLISHMENT, R.C.E.
Information depicted current as of 1964. Printed 1965.
Copies may be obtained from the Map Distribution Office,
Department of Mines and Technical Surveys, Ottawa.

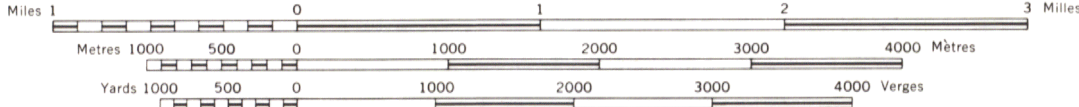
FOX HARBOUR

LABRADOR SOUTH DISTRICT

NEWFOUNDLAND

SCALE 1:50,000 ÉCHELLE

Roads:	Routes:
hard surface, all weather	pavée, toute saison
loose surface, all weather	de gravier, toute saison
loose surface, dry weather	de gravier, période sèche
cart track	de terre
trail or portage	sentier ou portage
Railway, normal gauge, single track	Chemin de fer, voie unique (écartement normal)
Horizontal control point, with elevation	Point géodésique, avec cote
Bench mark, with elevation	Repère de nivellement, avec cote
Spot elevation, precise, approximate	Point coté, précis, approximatif

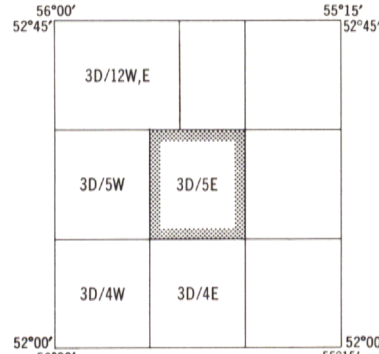


CONTOUR INTERVAL 40 FEET
Elevations in Feet above Mean Sea Level
Transverse Mercator Projection
North American Datum 1927
MAGNETIC DECLINATION 31°38' WEST
AT CENTRE OF MAP 1964
Annual change decreasing 3.6'

ÉQUIDISTANCE DES COURBES 40 PIEDS
Élévations en pieds au-dessus du niveau moyen de la mer
Projection transverse de Mercator
Réseau géodésique nord-américain unifié 1927
DÉCLINAISON MAGNÉTIQUE AU CENTRE
DE LA FEUILLE EN 1964 : 31°38' OUEST
Variation annuelle décroissante 3.6'

Building	Bâtiment	Church	Église
School	École	Post Office	Bureau de poste
Cemetery	Cimetière		
Mine or Open cut	Mine ou fosse à ciel ouvert		
Lighthouse	Phare		
Power transmission line	Ligne de transport d'énergie		
River with bridge	Rivière avec pont		
Stream, intermittent or dry	Cours d'eau intermittent, ou à sec		
Lake, intermittent, indefinite	Lac intermittent, rive imprécise		
Marsh or Swamp	Marais ou marécage		
Depression contours	Courbes de cuvette		

TABLEAU D'ASSEMBLAGE DU SYSTÈME NATIONAL DE RÉFÉRENCE CARTOGRAPHIQUE



INDEX TO ADJOINING MAPS OF THE NATIONAL TOPOGRAPHIC SYSTEM

FOX HARBOUR
3D/5E
EDITION 1