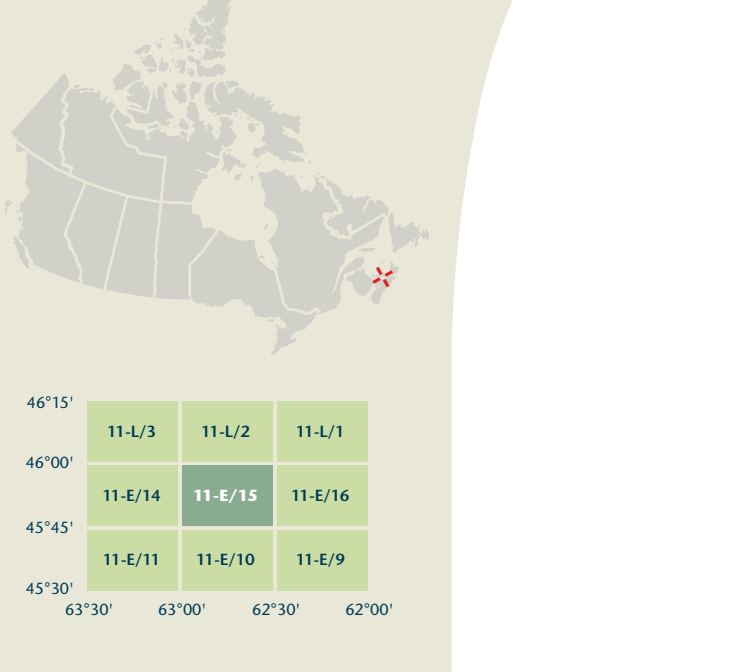




PICTOU ISLAND

Nova Scotia / Prince Edward Island
Nouvelle-Écosse / Île-du-Prince-ÉdouardProduced on October 6, 2011, by the Centre for
Topographic Information, Natural Resources Canada.Établi le 6 octobre 2011, par le Centre d'information
topographique, Ressources naturelles Canada.The paper copy of this map meets the print quality
standards of Natural Resources Canada when it
bears a Certified Map Printer holographic label.La copie papier de cette carte respecte les normes de
qualité d'impression de Ressources naturelles Canada
quand elle porte l'étiquette holographique de l'imprimeur
de cartes accrédité.

Map content validity dates

- Road network, 1994 - 2011
- Hydrographic network, 1976 - 1994
- Vegetation, 2000
- Buildings, 1994
- Boundaries, 2004 - 2011
- Toponymy, 2004 - 2011

Detailed metadata can be found at: <http://GeoGratis.gc.ca>For corrections, additions or comments concerning the
content of this map, please contact Natural Resources Canada
at: topo.mails@NRCan.gc.ca
Visit our Web site: <http://maps.NRCan.gc.ca>

© 2011, Her Majesty the Queen in Right of Canada.

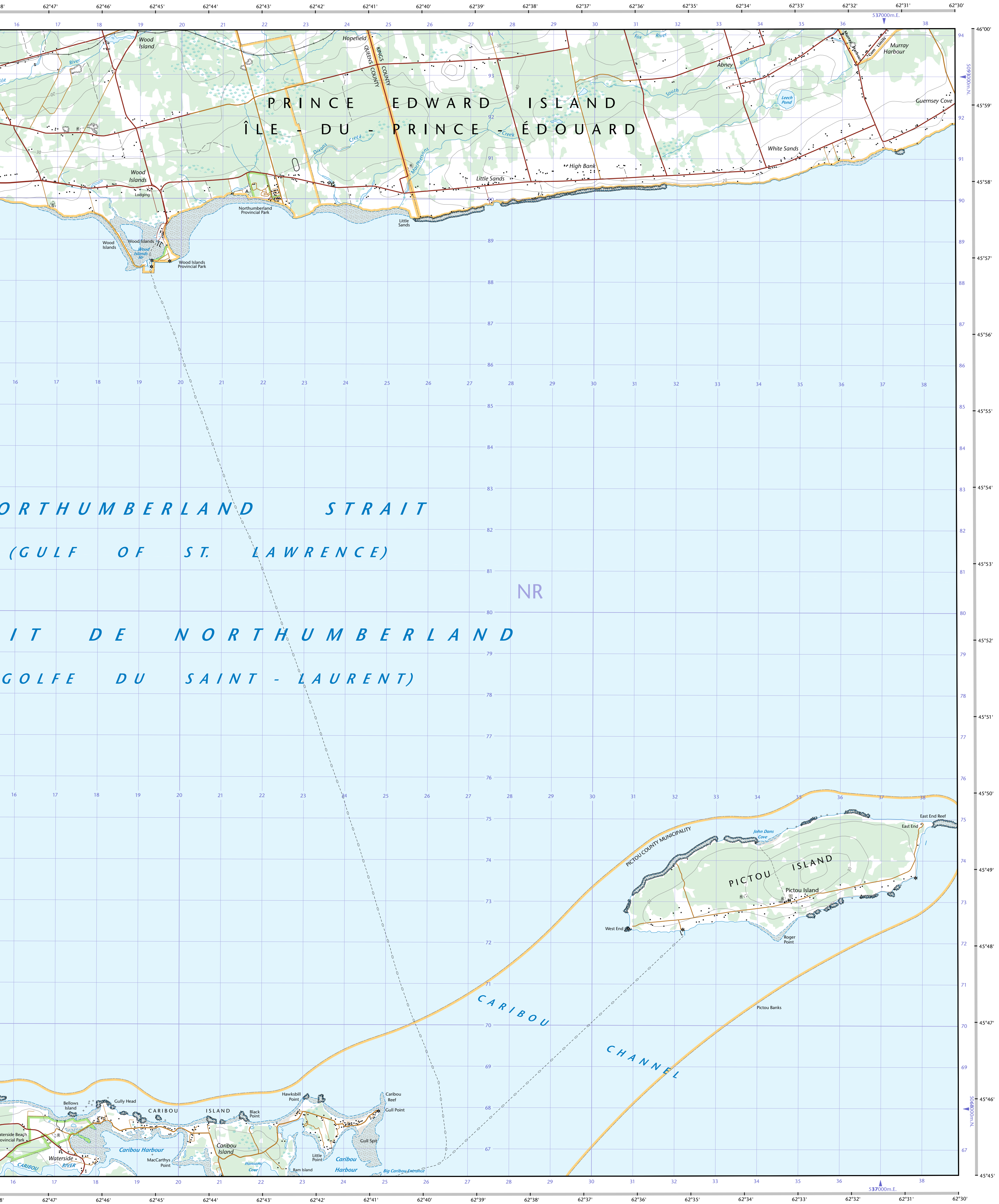
This map is not to be used for air or marine navigation.

Dates de validité du contenu de la carte

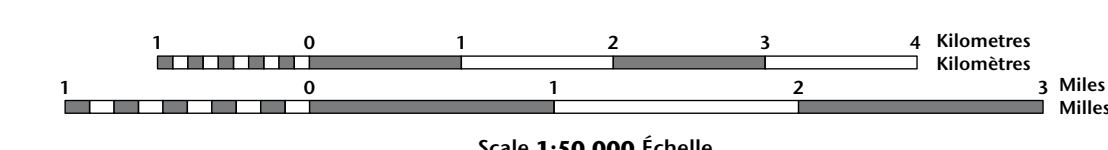
- Réseau routier, 1994 - 2011
- Réseau hydrographique, 1976 - 1994
- Végétation, 2000
- Bâtiments, 1994
- Limites, 2004 - 2011
- Toponymie, 2004 - 2011

Consultez les métadonnées détaillées sur: <http://GeoGratis.gc.ca>Pour toutes corrections, additions ou commentaires concernant
le contenu de cette carte, veuillez contacter Ressources naturelles
Canada par courriel électronique à: cartes.topo@NRCan.gc.ca
Visitez notre site Web: <http://cartes.NRCan.gc.ca>

© 2011, Sa Majesté la Reine du chef du Canada.

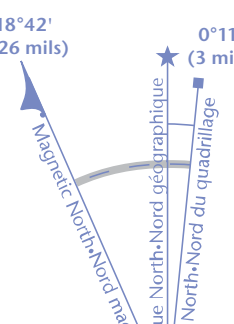
Cette carte ne doit pas être utilisée pour la navigation
aérienne ou maritime.

PICTOU ISLAND

Nova Scotia / Prince Edward Island
Nouvelle-Écosse / Île-du-Prince-Édouard

Use diagram only to obtain magnetic values

- Approximate Mean Declination 2011
for centre of map
Annual change decreasing 8.9°
N'utiliser le diagramme que pour obtenir
les valeurs numériques
Déclinaison moyenne approximative
au centre de la carte en 2011
Variation annuelle décroissante 8.9°

For magnetic declination information,
visit: <http://gc.mnrcan.gc.ca/geomag>
Pour l'information sur la déclinaison magnétique,
visitez: <http://gc.mnrcan.gc.ca/geomag>

100 000 metre Square

- Identification du carré de 100 000 mètres

Transverse Mercator Projection
Projection transverse de Mercator
North American Datum 1983
Système de référence nord-américain 1983

1000 metre Universal Transverse

- Mercautid
Grid Zone Designation
Zone 20
Designation de la zone de quadrillage

A tutorial on how to estimate position from the UTM
grid can be found at: <http://maps.NRCan.gc.ca/topo101>
Consultez le tutoriel sur la manière d'estimer la position
à partir de la grille UTM sur: <http://cartes.NRCan.gc.ca/topo101>

11-E/15

- SCALE
ÉCHELLE 1:50 000 EDITION
ÉDITION 05
SERIE
SÉRIE A791

Printed map / Carte imprimée
Cat. no. / No de cat.
M116-2/0115
ISBN 978-0-660-4653-3Digital map / Carte numérique
Cat. no. / No de cat.
M116-2/0115 PDF
ISBN 978-0-660-4653-3