

PRODUCED BY THE CANADA CENTRE FOR MAPPING, NATURAL RESOURCES CANADA, INFORMATION CURRENT AS OF 1994. PUBLISHED 1997.
COPIES MAY BE OBTAINED FROM THE CANADA MAP OFFICE, OTTAWA, OR YOUR NEAREST MAP DEALER.
© 1997, HER MAJESTY THE QUEEN IN RIGHT OF CANADA.

SOURCES:

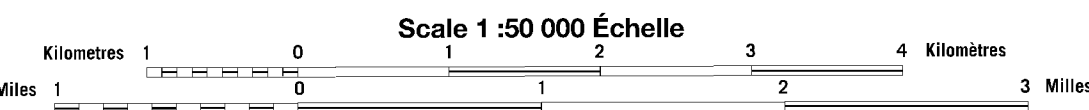
Geomatics Survey Division
Bench marks, horizontal survey monuments and contour coverage

Roads	Routes	Outcrops	Rocky areas
hard surface	revêtement dur	2 metres	plus de 2 mètres
loose or stabilized surface, all weather	gravier, aggloméré, toute saison	2 metres	plus de 2 mètres
loose surface, dry weather	de gravier, temps sec	2 metres	plus de 2 mètres
steeplandscaped road	route non classée	2 metres	plus de 2 mètres
vehicle track	chemin de terre	2 metres	plus de 2 mètres
trail, cut line or portage	sentier, percé ou portage	2 metres	plus de 2 mètres

FOR COMPLETE REFERENCE SEE REVERSE SIDE

POUR UN LISTE COMPLÈTE DES SIGES, VOIR AU VERSO

FRAMBOISE
NOVA SCOTIA NOUVELLE-ÉCOSSE



CONVERSION SCALE FOR ELEVATIONS

Mètres 50 100 150 200 250 300 350 400 450 500 550 600 650 700 750 800 850 900 950 1000
Feet 100 50 0 100 200 300 400 500 600 700 800 900 1000
Elevations in Meters above Mean Sea Level
North American Datum 1983
Conversion des coordonnées MGD 83 (NAD 83) à NAD 77
Mean Values for this map
Geographic: Latitude - 46°04' 23.2" Longitude - 60°04' 22.7" UTM: 18Q UTM: 18Q UTM: 18Q

ÉCHELLE DE CONVERSION DES ALTITUDES

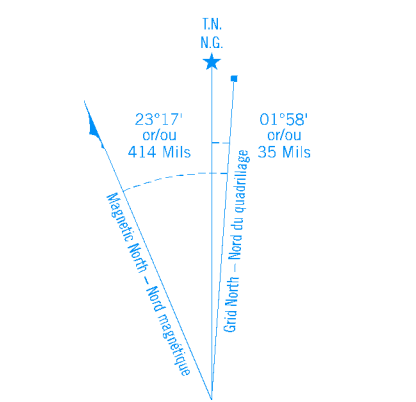
Altitudes en mètres
Mètres 100 200 300 400 500 600 700 800 900 1000
Pieds 100 200 300 400 500 600 700 800 900 1000
PROJECTION TRANSFORMÉE DE MERCATOR
Système de référence géodésique nord-américain 1983
Conversion des coordonnées MGD 83 (NAD 83) à NAD 77
Valeurs moyennes pour cette carte
Coordonnées géographiques: Latitude - 46°04' 23.2" Longitude - 60°04' 22.7" UTM: 18Q UTM: 18Q UTM: 18Q

SOURCES:

Division des levés géodésiques
Réseaux de nivellement, bornes altimétriques et conversion de coordonnées

ÉTABLI PAR LE CENTRE CANADIEN DE CARTOGRAPHIE, RESSOURCES NATURELLES CANADA, RENSEIGNEMENTS À JOUR EN 1994, PUBLIÉS EN 1997.
Ces cartes sont en vente au bureau des cartes du Canada, Ottawa, ou chez le vendeur le plus près.
© 1997, SA MAJESTÉ LA REINE DU CHEF DU CANADA.

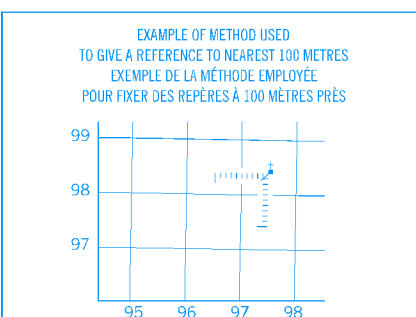
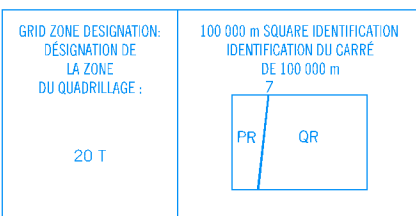
Military users, refer to this map as: Référence de cette carte pour usage militaire	SERIES A 791 MAP 11 F/9 ÉDITION 4 MCE ÉDITION	SÉRIE CARTE ÉDITION
--	---	---------------------------



Un diagramme à l'échelle des valeurs approximatives des coordonnées UTM (en centre de la carte) est fourni pour référence. Les valeurs exactes des coordonnées UTM sont indiquées sur la carte.

ONE THOUSAND METRE
UN MILLE MÈTRE
ZONE 20
QUADRILLAGE UNIVERSEL TRANSVERSE DU MERCATOR
DE MILLE MÈTRES


BROWN NUMBERED TICKS INDICATE
THE 1000 METRE U.T.M. GRID
LES AMORCES BRUNES NUMÉRIQUES REPRÉSENTENT
LE QUADRILLAGE U.T.M. DE 1000 MÈTRES



POINTS PRINCIPAUX	CHURCH - EGLISE	(en mètres)
POINT DE DÉPART	CHURCH - EGLISE	(en mètres)
EASTING: Valeur, nombre en gris les coordonnées horizontales de la carte.	97	
NORTHING: Valeur, nombre en gris les coordonnées verticales de la carte.	97	
Exemple: Valeur de la carte pour les coordonnées horizontales de la carte.	97	
Exemple: Valeur de la carte pour les coordonnées verticales de la carte.	97	
RECHERCHEZ LE QUADRILLAGE	975004	
Recherchez le quadrillage de la carte pour les coordonnées horizontales et verticales.		



LOCAL DEALER
DÉTAILLANT LOCAL



FRAMBOISE
11 F/9

