

Produced on August 17, 2011, by the Centre for  
Topographic Information, Natural Resources Canada.  
Établi le 17 août 2011, par le Centre d'information  
topographique, Ressources naturelles Canada.

The paper copy of this map meets the print quality  
standards of Natural Resources Canada when it  
bears a Certified Map Printer holographic label.

La copie papier de cette carte respecte les normes de  
qualité d'impression de Ressources naturelles Canada  
quand elle porte l'étiquette holographique de l'imprimeur  
de cartes accrédité.

**Map content validity dates**  
• Road network, 1994 - 2011  
• Hydrographic network, 1979 - 1994  
• Vegetation, 2000  
• Buildings, 1994  
• Boundaries, 2004 - 2011  
• Toponymy, 2004 - 2011

Detailed metadata can be found at: <http://GeoGratis.gc.ca>

For corrections, additions or comments concerning the  
content of this map, please contact Natural Resources Canada  
at: <http://maps.NRCan.gc.ca>  
or visit our Web site: <http://maps.NRCan.gc.ca>

© 2011, Her Majesty the Queen in Right of Canada.

This map is not to be used for air or marine navigation.

**Datos de validez del contenido de la carta**

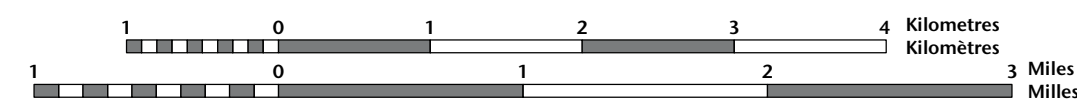
• Red network, 1994 - 2011  
• Hydrographic network, 1979 - 1994  
• Vegetation, 2000  
• Buildings, 1994  
• Boundaries, 2004 - 2011  
• Toponymy, 2004 - 2011

Consulte los metadatos detallados sur: <http://GeoGratis.gc.ca>

Para todas las correcciones, adiciones o comentarios  
concernientes al contenido de esta carta, póngase en contacto con  
Ressources naturelles Canada al: <http://maps.NRCan.gc.ca>  
o visite nuestro sitio Web: <http://maps.NRCan.gc.ca>

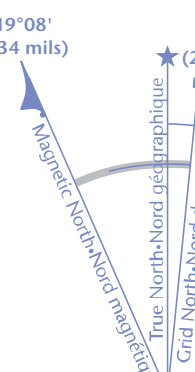
© 2011, Su Majestad la Reina del Canadá.

Esta carta no debe ser utilizada para la navegación  
aérea o marítima.

ST. ANNS HARBOUR  
Nova Scotia / Nouvelle-Écosse

Use diagram only to obtain numeric values  
Approximate Mean Destination 2011  
for centre of map  
Annual change decreasing 9.8"  
N'utiliser le diagramme que pour obtenir  
les valeurs numériques  
Déclinaison moyenne approximative  
au centre de la carte en 2011  
Variation annuelle décroissante 9.8"

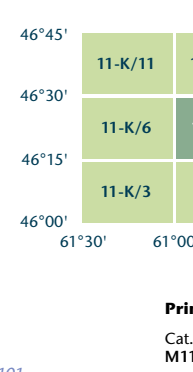
For magnetic declination information,  
visit: <http://gc.mcg.ca/gmag>  
Pour l'information sur la déclinaison magnétique,  
visitez : <http://gc.mcg.ca/gmag>



Transverse Mercator Projection  
Projection transversale de Mercator  
North American Datum 1983  
Système de référence nord-américain 1983

1000 metre Universal Transverse  
Mercator Grid  
Zone 20  
Grid Zone Designation  
20  
Designation de la  
zone du quadrillage

A tutorial on how to estimate position from the UTM  
grid can be found at: <http://maps.NRCan.gc.ca/topo101>  
Consultez le tutoriel sur la manière d'évaluer la position  
à partir de la grille UTM sur : <http://cartes.NRCan.gc.ca/topo101>



**11-K/7**  
SCALE  
ÉCHELLE 1:50 000 EDITION  
ST. ANNS HARBOUR

Printed map / Carte imprimée  
Cat. no. / No de cat.  
M116-2/01107  
ISBN 978-0-606-46997-9

Digital map / Carte numérique  
Cat. no. / No de cat.  
M116-2/01107-PDF  
ISBN 978-0-606-46997-9