

PRODUCED BY THE CANADA CENTRE FOR MAPPING, NATURAL
RESOURCES CANADA. INFORMATION CURRENT AS OF 1994.
PUBLISHED 1997.

COPIES MAY BE OBTAINED FROM THE CANADA MAP OFFICE
OTTAWA, OR YOUR NEAREST MAP DEALER.

© 1997. HER MAJESTY THE QUEEN IN RIGHT OF CANADA.

FOR ALL COMMENTS OR QUESTIONS CONCERNING MAPS
PLEASE CALL 1-800-485-MAPS.

FOR ALL QUESTIONS CONCERNING DIGITAL DATA, PLEASE CALL
1-800-661-2638.

SOURCES:
Geodetic Survey Division
Bench marks, horizontal survey monuments and
coordinate conversion

Roads:	Routes:
hard surface.....	revêtement dur.....
loose surface.....	revêtement dur.....
loose or stabilized surface, all weather.....	gravier, aggloméré, toute sa
loose surface, dry weather.....	de gravier, temps sec
street/unclassified road.....	route non classée
vehicle track.....	chemin de terre
trail, cut line or portage.....	sentier, percée ou portage

FOR COMPLETE REFERENCE SEE REVERSE SIDE

CAPE ST LAWRENCE
NOVA SCOTIA NOUVELLE-ÉCOSSE

Scale 1 :50 000 Échelle

Kilomètres 1 0 1 2 3 4 Kilomètres

Miles 1 0 1 2 3 Miles

CONVERSION SCALE FOR ELEVATIONS

ÉCHELLE DE CONVERSION DES ALTITUDES

CONTOUR INTERVAL 20 METERS

ÉLEVATIONS IN FEET ABOVE SEA LEVEL

TERRAIN INFORMATION

Geographic

North

Easting

UTM

NAD 83

SOURCES :
Division des levés géodésiques
Réseaux de nivellement, bornes altimétriques
et conversion de coordonnées

ÉTABLIE PAR LE CENTRE CANADIEN DE CARTOGRAPHIE,
RESSOURCES NATURELLES CANADA. RENSEIGNEMENTS À JOUR
EN 1994. PUBLIÉE EN 1997.

CES CARTES SONT EN VENTE AU BUREAU DES CARTES DU
CANADA, OTTAWA, OU CHEZ LE VENDEUR LE PLUS PRÈS.

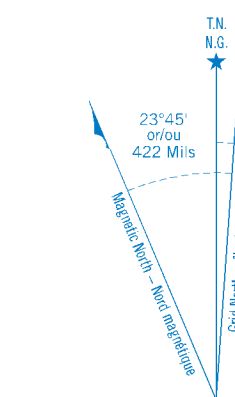
© 1997. SA MAJESTÉ LA REINE DU CHEF DU CANADA.

POUR TOUT COMMENTAIRE OU TOUTE QUESTION CONCERNANT
LES CARTES, S.V.P. TÉLÉPHONEZ AU 1-800-465-6277.

POUR TOUTE QUESTION CONCERNANT LES DONNÉES
NUMÉRIQUES, PRIÈRE DE TÉLÉPHONEZ AU 1-800-861-0NTD.

 Natural Resources Canada Ressources naturelles Canada

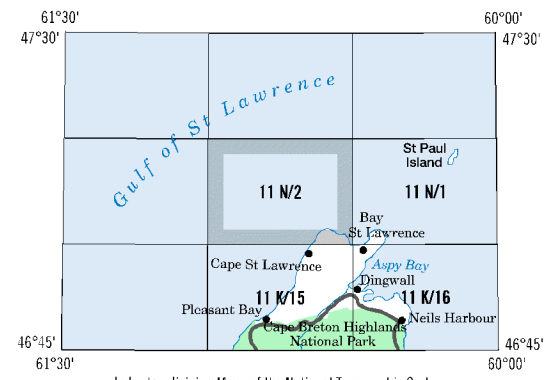
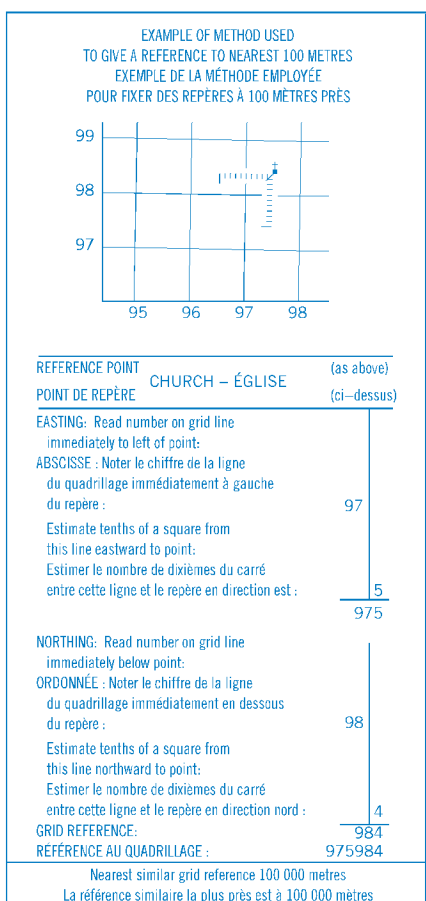
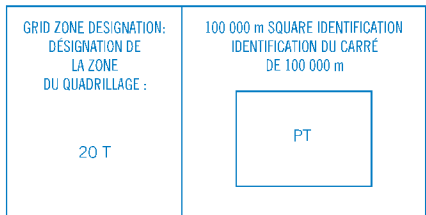
Military users, refer to this map as:	SERIES	A 791	SÉRIE
Référence de cette carte pour usage militaire :	MAP	11 N/2	CARTE
	EDITION	4 MCE	ÉDITION



Use diagram only to obtain numerical values
APPROXIMATE MEAN DECLINATION 1996
FOR CENTRE OF MAP
Annual change decreasing 5.6"

N'utiliser le diagramme que pour obtenir les valeurs numériques
DECLINAISON MOYENNE APPROXIMATIVE
AU CENTRE DE LA CARTE EN 1996
Variation annuelle décroissante 5,6"

ONE THOUSAND METRE
UNIVERSAL TRANSVERSE MERCATOR GRID
ZONE 20
QUADRILLAGE UNIVERSEL TRANSVERSE DE MERCATOR
DE MILLE MÈTRES



LOCAL DEALER DÉTAILLANT LOCAL



NRCan TOPOGRAPHIC MAPS
LES CARTES TOPOGRAPHIQUES DE RNCan

CAPE ST LAWRENCE
11 N/2

