

First edition map updated by SURVEYS AND MAPPING BRANCH, DEPARTMENT OF ENERGY, MINES AND RESOURCES, Ottawa, photographs taken in 1970. Information depicted current as of 1972.

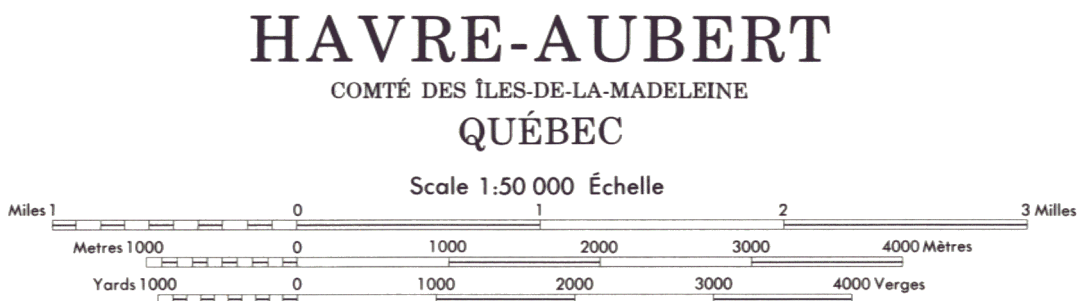
Copies may be obtained from the Canada Map Office, Department of Energy, Mines and Resources, Ottawa, or your nearest map dealer.

© Canada Copyrights Reserved 1975

Partial names update 1982.

Roads:	Routes:	dual highway	about 2 lanes
hard surface, all weather.....	pavée, toute saison.....	2 chaussées séparées	plus de 2 voies
hard surface, all weather.....	pavée, toute saison.....	2 voies	moins de 2 voies
loose or stabilized surface, all weather.....	gravier aggloméré, toute saison.....	2 chaussées séparées	plus de 2 voies
loose surface, dry weather and uncashed streets.....	de gravier, temps sec et rues hors classe.....	2 chaussées séparées	plus de 2 voies
cart track.....	de terre.....	2 voies ou plus	moins de 2 voies
trail, cut line or portage.....	sentier, percée ou portage.....		

FOR COMPLETE REFERENCE SEE REVERSE SIDE POUR UNE LISTE COMPLÈTE DES SIGNES, VOIR AU VERSO



This Provisional Map is equivalent to a standard map in accuracy of content.

Cette carte provisoire équivaut à une carte régulière au point de vue précision de l'information.

Some names on this map are not yet official. Corrections or additions are invited by the Surveys and Mapping Branch.

Certains noms inscrits sur cette carte ne sont pas encore officiels. La Direction des levés et de la cartographie saurait être au plaisir de lui signaler corrections et additions.

CONTOUR INTERVAL, 50 FEET
Elevations in Feet above Mean Sea Level
North American Datum 1927
Transverse Mercator Projection

EQUIDISTANCE DES COURBES, 50 PIEDS
Élevations en pieds au-dessus du niveau moyen de la mer
Système de référence géodésique nord-américain, 1927
Projection Transverse de Mercator

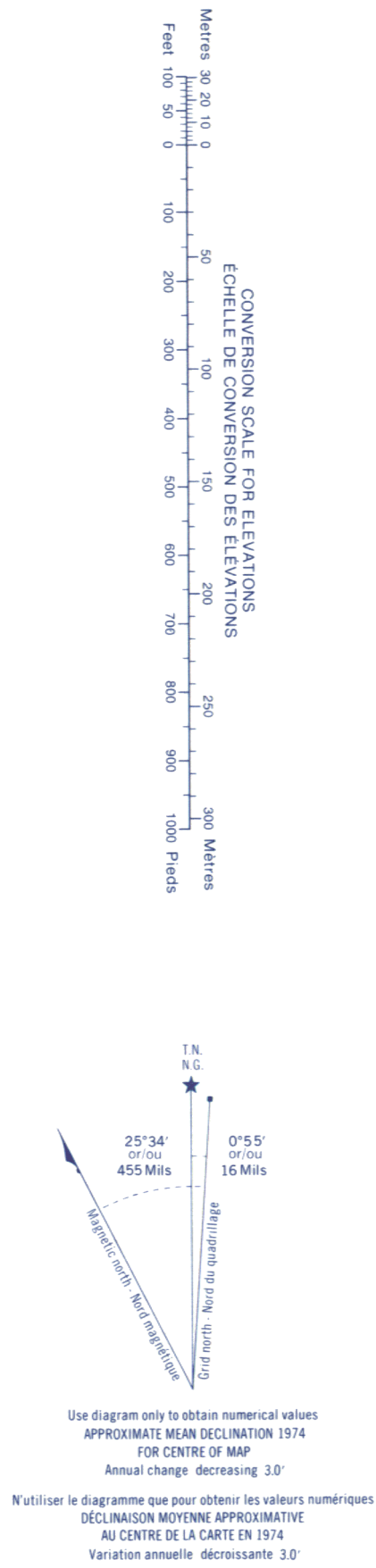
Mise à jour topographique partielle effectuée en 1982.

Première édition mise à jour par la DIRECTION DES LEVÉS ET DE LA CARTOGRAPHIE, MINISTÈRE DE L'ÉNERGIE, DES MINES ET DES RESSOURCES, d'après des photos aériennes prises en 1970. Renouvellement à jour en 1972.

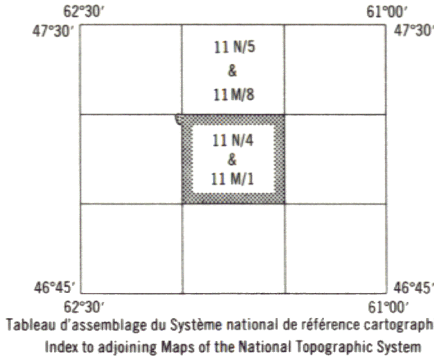
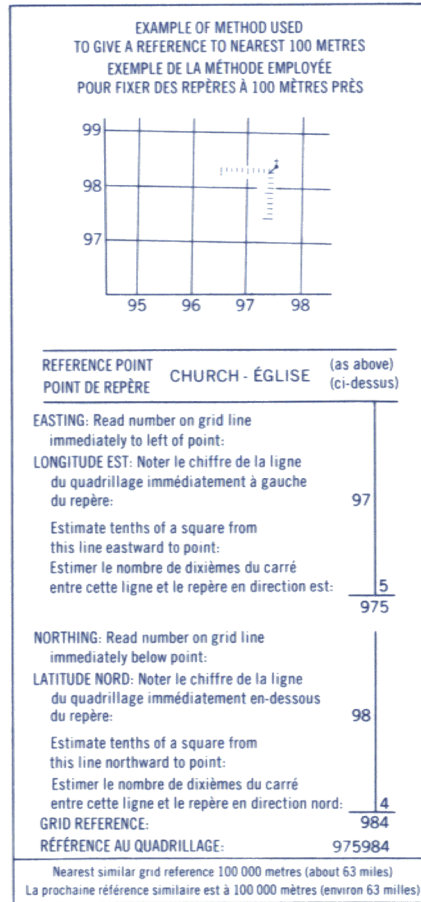
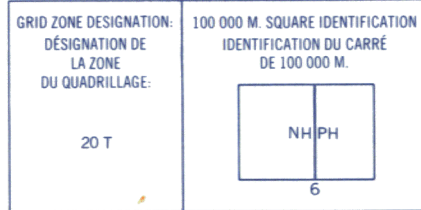
Ces cartes sont en vente au Bureau des Cartes du Canada, ministère de l'Énergie, des Mines et des Ressources, Ottawa, ou chez le vendeur le plus près.

© Canada 1975, tous droits réservés

Military users, refer to this map as: 11 N/4 & 11 M/1
Référence de cette carte pour usage militaire: SÉRIE A 761 SÉRIE 11 N/4 & 11 M/1 CARTE ÉDITION 2 MCE ÉDITION



ONE THOUSAND METRE
UNIVERSAL TRANSVERSE MERCATOR GRID
ZONE 20
QUADRILLAGE DE MILLE MÈTRES
TRANSVERSE UNIVERSEL DE MERCATOR



11 N/4 & 11 M/1
ÉDITION 2(B) ÉDITION