

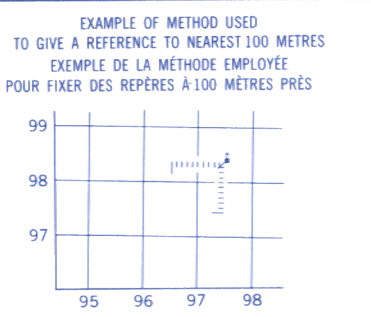
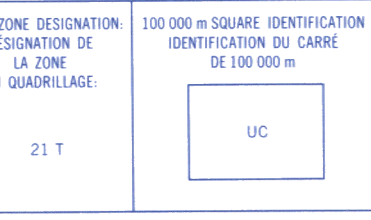
Military users:
refer to this map as:
Référence de cette carte:
pour usage militaire:

SERIES A 781 SÉRIE
MAP 11-0/11 CARTE
EDITION 3 MCE ÉDITION



Use diagram only to obtain numerical values
APPROXIMATE MEAN DECLINATION 1985
FOR CENTRE OF MAP
Annual change decreasing 5.1"
Utiliser le diagramme que pour obtenir les valeurs numériques
DECLINATION MOYENNE APPROXIMATIVE
AU CENTRE DE LA CARTE EN 1985
Variation annuelle décroissante 5.1"

ONE THOUSAND METRE
UNIVERSAL TRANSVERSE MERCATOR GRID
ZONE 21
QUADRILAGE UNIVERSEL TRANSVERSE DE MERCATOR
DE MILLE MÈTRES



REFERENCE POINT
POINT DE REPÈRE CHURCH - ÉGLISE (as above) (ci-dessus)

EASTING: Read number on grid line immediately to left of point.
ABSCISSE: Note le chiffre de la ligne du quadrillage immédiatement à gauche du point.

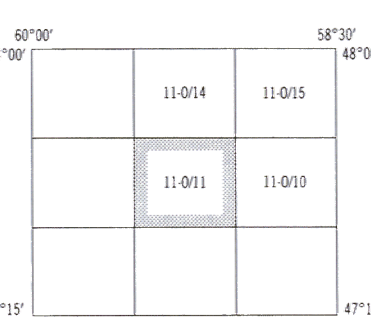
Estimate tenths of a square from this line eastward to point.
Estimer le nombre de dixièmes du carré entre cette ligne et le repère en direction est.

NORTHING: Read number on grid line immediately below point.
ORDONNÉE: Note le chiffre de la ligne du quadrillage immédiatement en dessous du repère.

Estimate tenths of a square from this line northward to point.
Estimer le nombre de dixièmes du carré entre cette ligne et le repère en direction nord.

GRID REFERENCE: 975984
REFERENCE AU QUADRILAGE: 975984

Nearest similar grid reference 100 000 metres
La prochaine référence similaire est à 100 000 mètres



Produced by the SURVEYS AND MAPPING BRANCH,
DEPARTMENT OF ENERGY, MINES AND RESOURCES.
Updated from aerial photographs taken in 1981. Cartes mises à jour
Fotogrammètres en 1981.

Copies may be obtained from the Canada Map Office,
Department of Energy, Mines and Resources, Ottawa,
in your nearest map dealer.

© 1986. No Rights Reserved in Right of Canada
Department of Energy, Mines and Resources.

Roads:
hard surface
loose or stabilized surface all weather
unclassified road or street
cart track
trail, cut line or portage

Routes:
realtlement dur
de gravier, agglomère, toute saison
route non classée ou rue
sentier, perçee ou portage

FOR COMPLETE REFERENCE SEE REVERSE SIDE

Routes:
route à 2 voies
route à 2 voies
route à 2 voies
route à 2 voies
route à 2 voies

POUR UNE LISTE COMPLETE DES SIGNES, VOIR AU VERSO

PORT AUX BASQUES
NEWFOUNDLAND TERRE-NEUVE

Scale 1:50 000 Échelle

Miles 1 0 1 2 3
Metres 1000 0 1000 2000 3000 4000 Mètres

Information concerning bench marks and horizontal survey movements can be obtained from Geodetic Survey, Surveys and Mapping Branch, Ottawa.
aux levés géodésiques. Direction des levés et de la cartographie, Ottawa.

CONVERSION SCALE FOR ELEVATIONS
Mètres 30 32 34 36 38 40 42 44 46 48 50 52 54 56 58 60 62 64 66 68 70 72 74 76 78 80 82 84 86 88 90 92 94 96 98 100
Feet 100 50 0 100 200 300 400 500 600 700 800 900 1000 Pies

CONTOUR INTERVAL 50 FEET
Elevations in feet above Mean Sea Level
North American Datum 1927
Transverse Mercator Projection

POUR TOUT RENSEIGNEMENT CONCERNANT LES REPÈRES ET BORNES ALTIMÉTRIQUES, S'ADRESSER
aux levés géodésiques. Direction des levés et de la cartographie, Ottawa.

ÉCHELLE DE CONVERSION DES ALTITUDES
Mètres 100 200 300 400 500 600 700 800 900 1000 Mètres
Pies 100 50 0 100 200 300 400 500 600 700 800 900 1000 Pies

ÉQUIDISTANCE DES COURBES 50 PIEDS
Altitudes en pieds
Système de référence géodésique nord-américain 1927
Projection Transverse de Mercator

Coordinate Conversion NAD 27 to NAD 83 (NAD 83)
Mean values for this map
Geographic: Latitude: add 0.01"
Longitude: subtract 2.65"
Grid: Northing: add 233m
Easting: add 61m

Conversion des coordonnées NAD 27 à NAD 83 (NAD 83)
Valeurs moyennes pour cette carte
Géographiques: Latitude: ajouter 0.01"
Longitude: soustraire 2.65"
Quadrillage: Nording: ajouter 233m
Abscisse (E): ajouter 61m

Échelle de la Direction des Levés et de la Cartographie
MINISTÈRE DE L'ÉNERGIE, DES MINES ET DES RESSOURCES
Mise à jour à partir de photographies aériennes prises en 1981. Vérification des
ouvrages en 1984. Publié en 1986.

Ces cartes sont en vente au Bureau des Cartes du Canada,
ministère de l'Énergie, des Mines et des Ressources, Ottawa,
ou chez le vendeur le plus près.

© 1986. La Mappée La Route du Chef du Canada
Ministère de l'Énergie, des Mines et des Ressources.

PORT AUX BASQUES
11-0/11
EDITION 3 ÉDITION

Energy, Mines and
Resources Canada

Energie, Mines et
Ressources Canada