


Military users, refer to this map as: **MAP 12 A/5**  
Référence de cette carte pour usage militaire: **MAP 12 A/5**

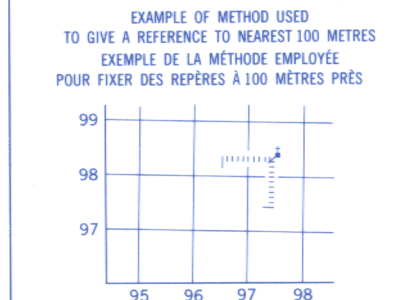
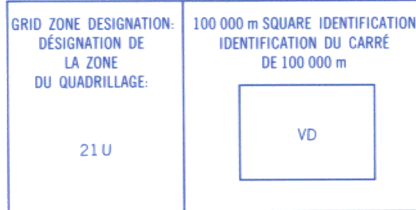
SERIES A 781  
MAP 12 A/5  
EDITION 3 MCE EDITION



Use diagram only to obtain numerical values approximately mean declination 1985 FOR CENTRE OF MAP  
Annuel change declination 5.1°

Utiliser le diagramme que pour obtenir les valeurs numériques DÉCLINAISON MOYENNE APPROXIMATIVE DU CENTRE DE LA CARTE EN 1985  
Variation annuelle décroissante 5.1°

ONE THOUSAND METRE  
UNIVERSAL TRANSVERSE MERCATOR GRID  
ZONE 21  
QUADRILLAGE UNIVERSEL TRANSVERSE DE MERCATOR  
DE MILLE METRES



REFERENCE POINT  
POINT DE REPÈRE CHURCH - ÉGLISE (as shown) (ci-dessus)

EASTING: Road number on grid line immediately to left of point  
ABSCISSE: Note le chiffre de la ligne du quadrillage immédiatement à gauche du repère

Estimate tenth of a square from this line northeast to point  
Estimer le nombre de dixièmes du carré entre cette ligne et le repère en direction nord-est

NORTHING: Read number on grid line immediately below point  
ORDONNÉE: Note le chiffre de la ligne du quadrillage immédiatement en dessous du repère

Estimate tenth of a square from this line northwest to point  
Estimer le nombre de dixièmes du carré entre cette ligne et le repère en direction nord-ouest

GRID REFERENCE: 975984  
RÉFÉRENCE AU QUADRILLAGE: 975984

Mean similar grid reference 100 000 metres  
La référence similaire la plus près est à 100 000 mètres

58°30'	48°45'	57°00'	48°45'
12 B/5	12 A/2	12 A/1	
12 B/6	12 A/5	12 A/6	
12 B/1	12 A/4	12 A/3	
48°30'			48°15'

Index to adjoining Maps of the National Topographic System  
Tableau d'assemblage du Système national de référence cartographique



PRODUCED BY THE CANADA CENTRE FOR MAPPING, DEPARTMENT OF ENERGY, MINES AND RESOURCES, FROM AERIAL PHOTOGRAPHS TAKEN IN 1965. CULTURE CHECK 1986. PUBLISHED IN 1989.

COPIES MAY BE OBTAINED FROM THE CANADA MAP OFFICE, DEPARTMENT OF ENERGY, MINES AND RESOURCES, OTTAWA, OR YOUR NEAREST MAP DEALER.

© 1989. HER MAJESTY THE QUEEN IN RIGHT OF CANADA. DEPARTMENT OF ENERGY, MINES AND RESOURCES.

Roads:  
hard surface  
loose or stabilized surface, all weather  
loose surface, dry weather  
unclassified road or street  
cart track  
trail, cut line or portage

Routes:  
revêtement dur  
gravier, aggloméré, toute saison  
de gravier, temps sec  
route non classée ou rue  
de terre  
sentier, percée ou portage

Scale 1:50 000 Échelle

Miles 1 0 1 2 3  
Metres 1000 0 1000 2000 3000 4000

Information concerning bench marks and horizontal survey monuments can be obtained from Geodetic Survey, Canada Centre for Surveying, Ottawa, 1989.

CONVERSION SCALE FOR ELEVATIONS  
Metres 20 30 40 50 60 70 80 90 100  
Feet 100 50 0 100 200 300 400 500 600 700 800 900 1000

CONTOUR INTERVAL, 10 METRES  
Elevation in Metres above Mean Sea Level  
North American Datum 1987  
Transverse Mercator Projection

Pour les renseignements concernant les repères et les bornes alimétriques, s'adresser aux Levés géodésiques, Centre canadien des levés, Ottawa, 1989.

ÉCHELLE DE CONVERSION DES ALTITUDES  
100 200 300 400 500 600 700 800 900 1000 Pieds

ÉQUIDISTANCE DES COUBRES 10 MÈTRES  
Altitudes en mètres  
Système de référence géodésique nord-américain, 1987  
Projection transverse de Mercator

Coordinate Conversion NAD 77 to NAD 83 (NGS 84):  
Mean values for this map  
Geographic: Latitude subtract 0.2" Longitude subtract 3.7"  
Grid: Northing add 711m Easting add 81m

Conversion des coordonnées NAD 77 à NAD 83 (NGS 84):  
Valeurs moyennes pour cette carte  
Coordonnées géographiques: Latitude soustraire 0.2" Longitude soustraire 3.7"  
Quadrillage: Northing additionner 711m Easting additionner 81m

ÉTABLI PAR LE CENTRE CANADIEN DE CARTOGRAPHIE, MINISTÈRE DE L'ÉNERGIE, DES MINES ET DES RESSOURCES, À L'AIDE DE PHOTOGRAPHES AÉRIENNES, PRISES EN 1965. VÉRIFICATION DES ÉLÉMENTS RAPPORTÉS EN 1986. PUBLIÉE EN 1989.

CES CARTES SONT EN VENTE AU BUREAU DES CARTES DU CANADA, MINISTÈRE DE L'ÉNERGIE, DES MINES ET DES RESSOURCES, OTTAWA, OU CHEZ LE VENDEUR LE PLUS PRÈS.

© 1989. SA MAJESTÉ LA REINE DU CHEF DU CANADA. MINISTÈRE DE L'ÉNERGIE, DES MINES ET DES RESSOURCES.