



Produced by the SURVEYS AND MAPPING BRANCH, DEPARTMENT OF ENERGY, MINES AND RESOURCES, based on aerial photographs taken in 1985. Copies may be obtained from the Canada Map Office, Department of Energy, Mines and Resources, Ottawa, or your nearest map dealer.

© 1985. No liability for errors is claimed by the Department of Energy, Mines and Resources.

Roads: hard surface, loose or stabilized surface, all weather, loose surface, dry weather, cart track, trail, cut line or portage.

Routes: revêtement dur, gravier, agglomère, toute saison, de gravier, temps sec, route non classée ou rue, de terre, sentier, percée ou portage.

FOR COMPLETE REFERENCE SEE REVERSE SIDE

POUR UNE LISTE COMPLÈTE DES SIGNES, VOIR AU VERSO

FLAT BAY
NEWFOUNDLAND TERRE-NEUVE

Scale 1:50 000 Échelle

Miles 1 0 1 2 3
Metres 1000 0 1000 2000 3000 4000

Information concerning bench marks and horizontal survey monuments can be obtained from Geodetic Survey, Surveys and Mapping Branch, Ottawa.

CONVERSION SCALE FOR ELEVATIONS

Metres 30 20 10 0 100 200 300 400 500 600 700 800 900 1000

Feet 100 50 0 100 200 300 400 500 600 700 800 900 1000

Contours: 50 feet, 100 feet, 200 feet, 300 feet, 400 feet, 500 feet, 600 feet, 700 feet, 800 feet, 900 feet, 1000 feet.

Coordinate Conversion: NAD 27 to NAD 83 (NGS 84)

Mean values for this map

Geographic: Latitude + add 33", Longitude - subtract 2.88"

Grid: Northing + add 218m, Easting + add 15m

Conversion des coordonnées NAD 27 à NAD 83 (NGS 84)

Valeurs moyennes pour cette carte

Coordonnées géographiques: Latitude + additionner 33", Longitude - soustraire 2,88"

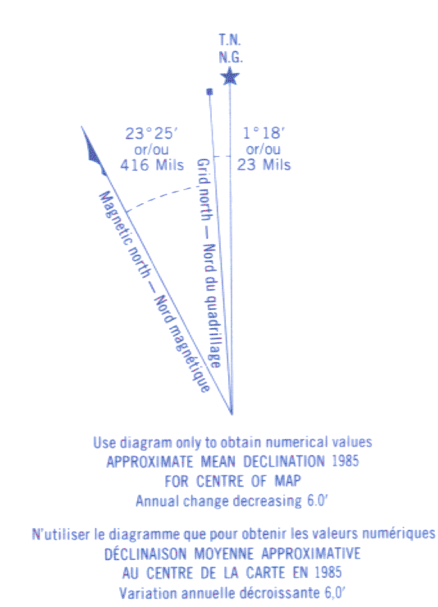
Grille: Northing + additionner 218m, Easting + additionner 15m

Établi par la DIRECTION DES LEVES ET DE LA CARTOGRAPHIE, MINISTÈRE DE L'ÉNERGIE, DES MINES ET DES RESSOURCES, basé sur des photographies aériennes prises en 1985. Les copies peuvent être obtenues auprès du Bureau des Cartes du Canada, ministère de l'Énergie, des Mines et des Ressources, Ottawa, ou chez le marchand de cartes le plus près.

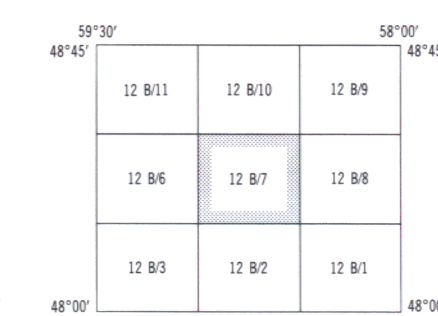
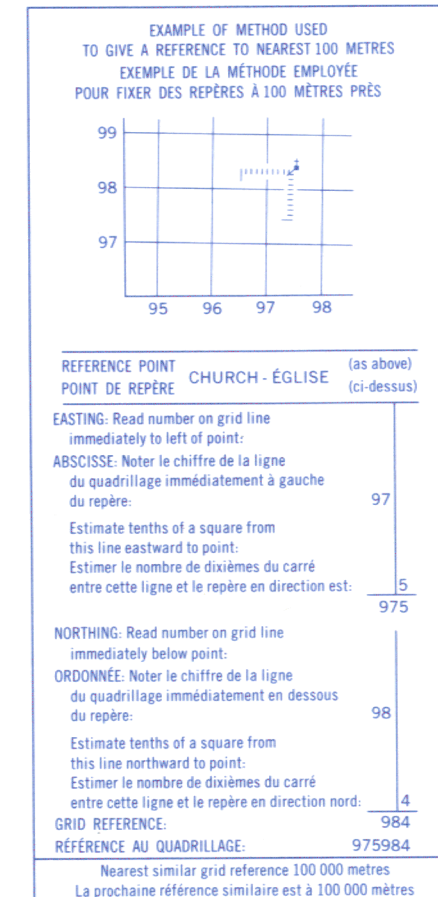
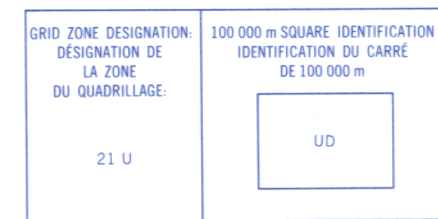
© 1985. Sa Majesté la Reine du Chef du Canada. Ministère de l'Énergie, des Mines et des Ressources.

Military users, refer to this map as: Réference de cette carte pour usage militaire.

SERIES: A 781
ZONE: 21
MAP: 12 B/7
EDITION: 3 MCE



ONE THOUSAND METRE
UNIVERSAL TRANSVERSE MERCATOR GRID
QUADRILLAGE DE MILLE MÈTRES
TRANSVERSE UNIVERSEL DE MERCATOR



FLAT BAY
12 B/7
EDITION 3 EDITION

Energy, Mines and Resources Canada
Énergie, Mines et Ressources Canada