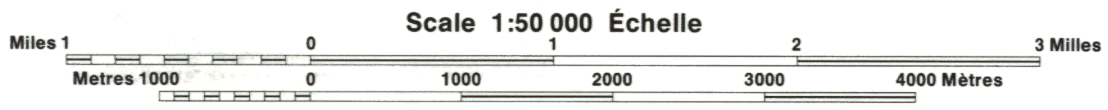


Produced by the SURVEYS AND MAPPING BRANCH,
DEPARTMENT OF ENERGY, MINES AND RESOURCES
Produit par le BRANCH DE LEVÉS ET DE LA CARTOGRAPHIE,
MINISTÈRE DE L'ÉNERGIE, DES MINES ET DES RESSOURCES
Copies may be obtained from the Canada Map Office,
Department of Energy, Mines and Resources, Ottawa,
or your nearest map dealer.
© 1985 Her Majesty the Queen in Right of Canada,
Department of Energy, Mines and Resources.

Roads: loose or stabilized surface, all weather, loose surface, dry weather, cart track, cut line or portage.
Routes: graver, aggloméré, toute saison, de gravier, temps sec, route non classée ou rue, de terre, sentier, percée ou portage.
FOR COMPLETE REFERENCE SEE REVERSE SIDE
POUR UNE LISTE COMPLÈTE DES SIGNES, VOIR AU VERSO

SHAG ISLAND
NEWFOUNDLAND TERRE-NEUVE



Information concerning bench marks and horizontal survey measurements can be obtained from Geodetic Survey, Surveys and Mapping Branch, Ottawa.

CONVERSION SCALE FOR ELEVATIONS
Metres 30 20 10 0 100
Feet 100 50 0 100 200 300 400

CONTOUR INTERVAL 50 FEET
Contour interval in feet above Mean Sea Level
North American Datum 1927
Transverse Mercator Projection


Pour tout renseignement concernant les repères et bornes altimétriques, s'adresser aux levés géodésiques, Direction des levés et de la cartographie, Ottawa.

ÉCHELLE DE CONVERSION DES ALTITUDES
Mètres 30 20 10 0 100
Pieds 100 50 0 100 200 300 400


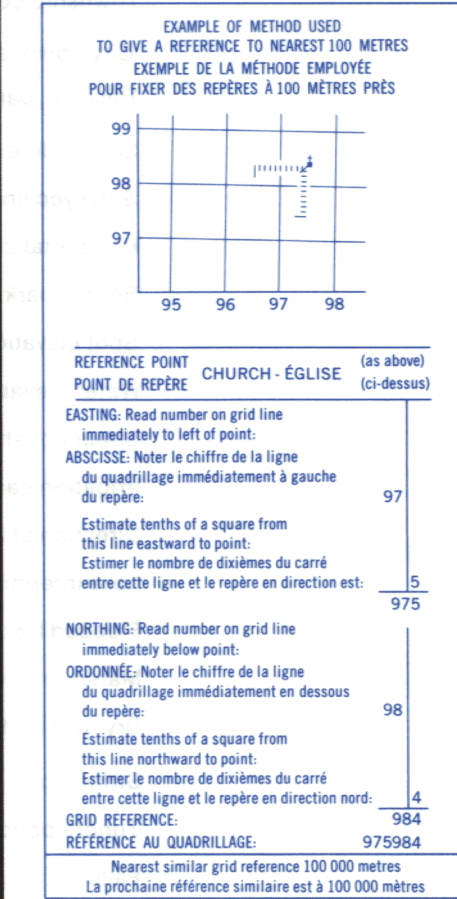
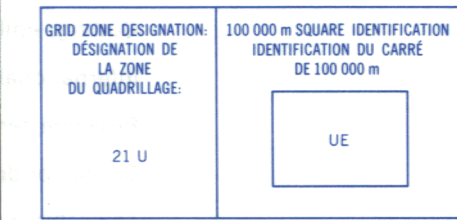
EQUIDISTANCE DES COURBES 50 PIEDS
Altitudes en pieds
Système de référence géodésique nord-américain, 1927
Projection Transverse de Mercator

Plan for the DIRECTION DES LEVÉS ET DE LA CARTOGRAPHIE,
MINISTÈRE DE L'ÉNERGIE, DES MINES ET DES RESSOURCES,
Rue St-Jacques, 100, Ottawa, K1P 8S1. Vérification des
ouvrages en 1984. Publié en 1985.
Ces cartes sont en vente au Bureau des Cartes du Canada,
Ministère de l'Énergie, des Mines et des Ressources, Ottawa,
ou chez le vendeur le plus près.
© 1985 Her Majesty the Queen in Right of Canada,
Ministère de l'Énergie, des Mines et des Ressources.

Military users,
refer to this map as:
Référence de cette carte:
pour usage militaire:
SERIES A 781 SÉRIE
MAP 12 B/15 CARTE
EDITION 4 MCE ÉDITION



ONE THOUSAND METRE
UNIVERSAL TRANSVERSE MERCATOR GRID
ZONE 21
QUADRILLAGE DE MILLE MÈTRES
TRANSVERSE UNIVERSEL DE MERCATOR



SHAG ISLAND
12 B/15
ÉDITION 4 ÉDITION