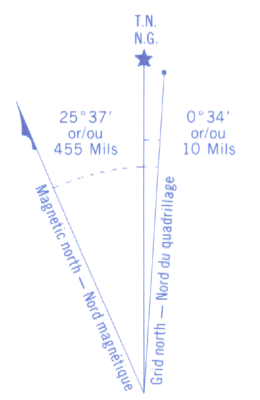


Military users:
refer to this map as:
Référence de cette carte
pour usage militaire:

SERIES A 781
MAP 12 H/8
EDITION 3 MCE

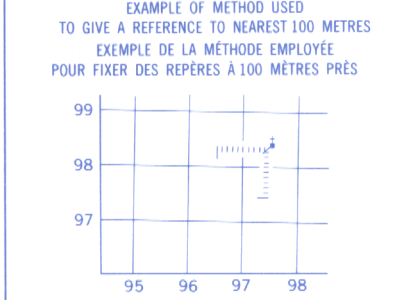


Use diagram only to obtain numerical values
APPROXIMATE MEAN DECLINATION (1985)
FOR CENTER OF MAP
Annual change decreasing 7.4°

N'utilisez le diagramme que pour obtenir les valeurs numériques
DECLINAISON MOYENNE APPROXIMATIVE
AU CENTRE DE LA CARTE EN 1985
Variation annuelle décroissante 7.4°

ONE THOUSAND METRE
UNIVERSAL TRANSVERSE MERCATOR GRID
ZONE 21
QUADRILLAGE UNIVERSEL, TRANSVERSE DE MERCATOR
DE MILLE MÈTRES

GRID ZONE DESIGNATION DESIGNATION DE LA ZONE DU QUADRILLAGE	100 000 m SQUARE IDENTIFICATION IDENTIFICATION DU CARRÉ DE 100 000 m
21U	WE



REFERENCE POINT
POINT DE RÉFÉRENCE

CHURCH - ÉGLISE

EASTING: Read number on grid line immediately to left of point.
ABSCISSE: Note le chiffre de la ligne du quadrillage immédiatement à gauche du point.

Estimate tenth of a square from this line southeast to point.
Estimer le nombre de dixièmes du carré entre cette ligne et le point en direction sud-est.

NORTHING: Read number on grid line immediately below point.
ORDONNÉE: Note le chiffre de la ligne du quadrillage immédiatement en dessous du point.

Estimate tenth of a square from this line northeast to point.
Estimer le nombre de dixièmes du carré entre cette ligne et le point en direction nord-est.

GRID REFERENCE: 575904
Référence au quadrillage: 575904
Nearest contour grid reference 100 000 metres
La référence similaire la plus près est à 100 000 mètres

57°00'	57°30'
49°45'	49°45'
12 W10	2 612
12 W7	2 63
12 W2	2 64
49°00'	49°00'

Index to adjoining Maps of the National Topographic System
Tableau d'assemblage du Système national de référence cartographique

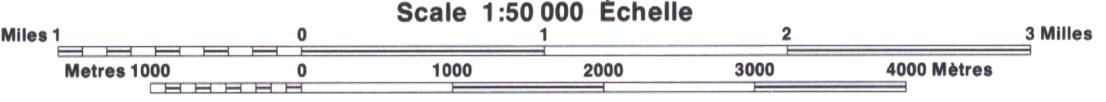
PRODUCED BY THE CANADA CENTRE FOR MAPPING,
DEPARTMENT OF ENERGY, MINES AND RESOURCES
INFORMATION CURRENT AS OF 1986. PUBLISHED IN 1990.
© 1990. HER MAJESTY THE QUEEN IN RIGHT OF CANADA.
DEPARTMENT OF ENERGY, MINES AND RESOURCES.

Roads	Routes
hard surface	revêtement dur
hard surface	revêtement dur
loose or stabilized surface, all weather	gravier, agglomère, toute saison
loose surface, dry weather	de gravier, temps sec
unclassified road or street	route non classée ou rue
cart track	de terre
trail, cut line or portage	sentier, percée ou portage

FOR COMPLETE REFERENCE SEE REVERSE SIDE
POUR UNE LISTE COMPLÈTE DES SIGNES, VOIR AU VERSO

SPRINGDALE
NEWFOUNDLAND TERRE-NEUVE

Scale 1:50 000 Échelle



Information concerning bench marks and horizontal survey measurements can be obtained from Geomatics Survey, Canada Centre for Surveying, Ottawa.
Où s'adresser à la Division des relevés géodésiques, Centre canadien des levés, Ottawa.

CONVERSION SCALE FOR ELEVATIONS
ÉCHELLE DE CONVERSION DES ALTITUDES

Metres 30 20 10 0 100 200 300 400 500 600 700 800 900 1000
Feet 100 0 100 200 300 400 500 600 700 800 900 1000

CONTOUR INTERVAL 10 METRES
Elevations in Metres above Mean Sea Level
North American Datum 1927
Transverse Mercator Projection

Pour tout renseignement concernant les repères de nivellement et les bornes géodésiques, prière de s'adresser à la Division des relevés géodésiques, Centre canadien des levés, Ottawa.

ÉCHELLE DE CONVERSION DES ALTITUDES
Altitudes en mètres
Système de référence géodésique nord-américain, 1927
Projection transverse de Mercator

Coordinate Conversion NAD 27 to NAD 83 (NAD 84)
Valeurs converties pour cette carte

Geographic: Latitude - subtract 0.3°
Longitude - subtract 4.2°

Grid: Northing - add 211m
Easting - add 79m

Conversion des coordonnées NAD 27 à NAD 83 (NAD 84)
Valeurs converties pour cette carte

Coordonnées géographiques: Latitude - soustraire 0.3°
Longitude - soustraire 4.2°

Quadrillage: Northing - additionner 211m
Easting - additionner 79m

ÉTABLI PAR LE CENTRE CANADIEN DE CARTOGRAPHIE,
MINISTÈRE DE L'ÉNERGIE, DES MINES ET DES RESSOURCES
ÉTABLI EN 1986. PUBLIÉ EN 1990.
© 1990. SA MAJESTÉ LA REINE DU CHEF DU CANADA.
MINISTÈRE DE L'ÉNERGIE, DES MINES ET DES RESSOURCES.