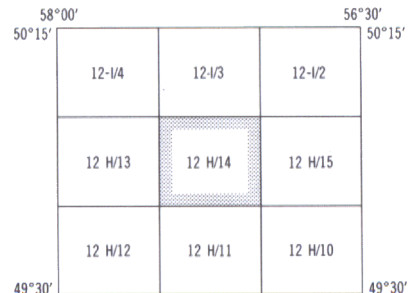
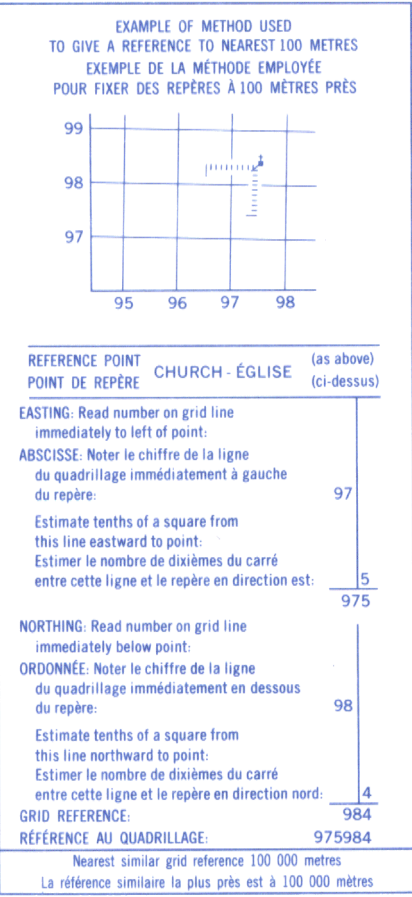
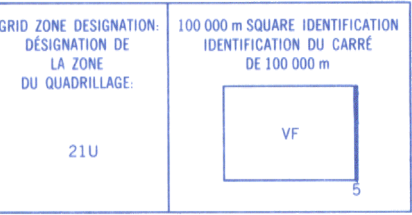
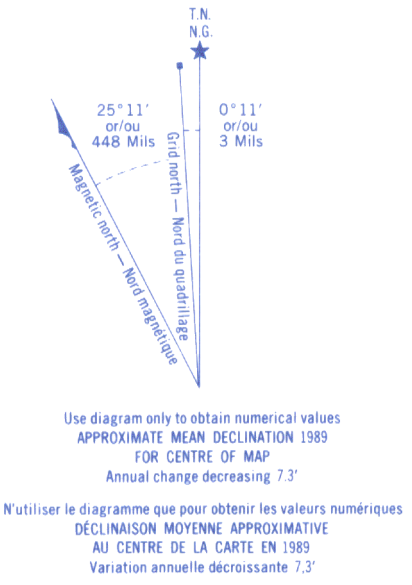


Military users, refer to this map as
Référence de cette carte
pour usage militaire

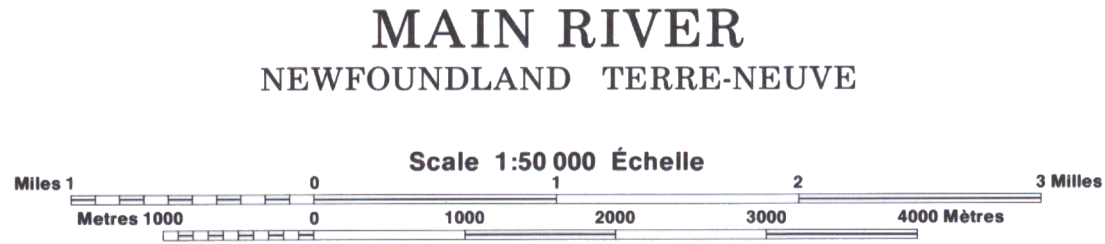
SERIES A 781 SÉRIE
MAP 12 H/14 CARTE
EDITION 3 MCE ÉDITION



PRODUCED BY THE CANADA CENTRE FOR MAPPING,
DEPARTMENT OF ENERGY, MINES AND RESOURCES
INFORMATION CURRENT AS OF 1986. PUBLISHED IN 1986.
© 1990. HER MAJESTY THE QUEEN IN RIGHT OF CANADA
DEPARTMENT OF ENERGY, MINES AND RESOURCES.

Roads: loose or stabilized surface, all weather
gravel, aggloméré, toute saison
loose surface, dry weather
de gravier, temps sec
unclassified road or street
route non classée ou rue
cart track
de terre
trail, cut line or portage
sentier, percée ou portage

FOR COMPLETE REFERENCE SEE REVERSE SIDE
POUR UNE LISTE COMPLÈTE DES SIGNES, VOIR AU VERSO



Information concerning bench marks and horizontal survey monuments can
be obtained from Geomatics Canada Centre for Surveying, Ottawa.

Pour tout renseignement concernant les repères de nivellement et les bornes géodésiques, prière
de s'adresser à la Division des bornes géodésiques, Centre canadien des Mesures, Ottawa.

CONVERSION SCALE FOR ELEVATIONS
ÉCHELLE DE CONVERSION DES ALTITUDES

Metres 30 20 10 0 50 100 150 200 250 300 Mètres
Feet 100 50 0 100 200 300 400 500 600 700 800 900 1000 Pieds

Geographic: Latitude subtract 0.7°
Longitude subtract 3.9°
Grid: Northing add 211m
Easting add 79m

Conversion des coordonnées NAD 27 à NAD 83 (NAD 83)
Valeurs requises pour cette carte

Coördonnées géographiques: Latitude soustraire 0.7°
Longitude soustraire 3.9°
Quadrillage: Ordonnée (N) additionner 211m
Abscisse (E) additionner 79m

ÉTABLIE PAR LE CENTRE CANADIEN DE CARTOGRAPHIE,
MINISTÈRE DE L'ÉNERGIE, DES MINES ET DES RESSOURCES
RENSEIGNEMENTS À JOUR EN 1986. PUBLIÉE EN 1986.
© 1990. SA MAJESTÉ LA REINE DU CHEF DU CANADA
MINISTÈRE DE L'ÉNERGIE, DES MINES ET DES RESSOURCES.

MAIN RIVER
12 H/14
ÉDITION 3 ÉDITION

Energy, Mines and Resources Canada
Énergie, Mines et Ressources Canada