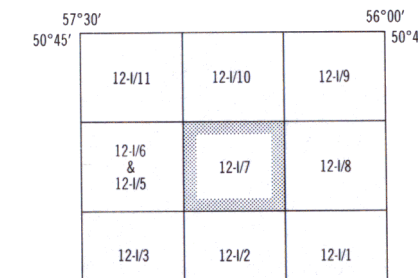
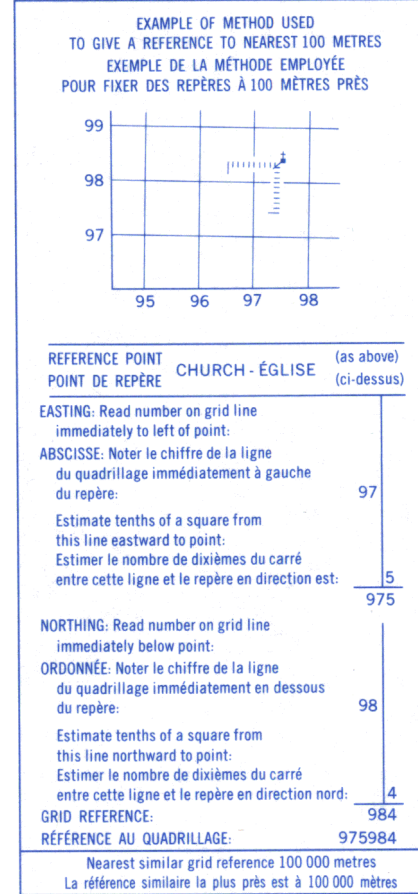
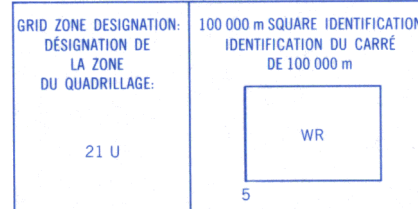


ONE THOUSAND METRE  
UNIVERSAL TRANSVERSE MERCATOR GRID  
ZONE 21  
QUADRILLAGE UNIVERSEL TRANSVERSE DE MERCATOR  
DE MILLE MÈTRES



## SOUFFLETS RIVER

12-1/7

EDITION 3 EDITION

© 1994. HER MAJESTY THE QUEEN IN RIGHT OF CANADA  
DEPARTMENT OF ENERGY, MINES AND RESOURCES.

Roads		Routes:	
loose or stabilized surface, all weather .....		gravier, aggloméré, toute saison .....	2 lanes or more less than 2 lanes
loose surface, dry weather .....		de gravier, temps sec .....	2 voies ou plus moins de 2 voies
unclassified road or street .....		route non classée ou rue .....	
cart track .....		de terre .....	
trail, cut line or portage .....		sentier, percée ou portage .....	

FOR COMPLETE REFERENCE SEE REVERSE SIDE      POUR UNE LISTE COMPLÈTE DES SIGNES, VOIR AU VERSO

**SOUFFLETS RIVER**  
NEWFOUNDLAND TERRE-NEUVE

Information concerning bench marks and horizontal survey monuments can be obtained from Geodetic Survey, Canada Centre for Surveying, Ottawa.

CONVERSION SCALE FOR ELEVATIONS      ÉCHELLE DE CONVERSION DES ALTITUDES

[illegible]

Coordinate Conversion NAD 83 (WGS 84) to NAD 27  
Mean values for this map

Geographic: Latitude - subtract 0.1\*

Grid: Northing - subtract 221m

Casting	Subject	Date

Conversion des coordonnées NAD 83 (WGS 84) à NAD 1983  
Valeurs moyennes pour cette carte

ÉTABLIE PAR LE CENTRE CANADIEN DE CARTOGRAPHIE  
MINISTÈRE DE L'ÉNERGIE, DES MINES ET DES RESSOURCES

SEE CARTER, CONT. EN VENTE AU BUREAU DES CARTES D'IDENTIFICATION

CESES CARTES SONT EN VENTE AU BUREAU DES CARTES DU CANADA, MINISTÈRE DE L'ÉNERGIE, DES MINES ET DES RESSOURCES, OTTAWA, OU CHEZ LE VENDEUR LE PLUS PRÈS.

© 1994, SA MAJESTÉ LA REINE DU CHEF DU CANADA,  
MINISTÈRE DE L'ÉNERGIE, DES MINES ET DES RESSOURCES