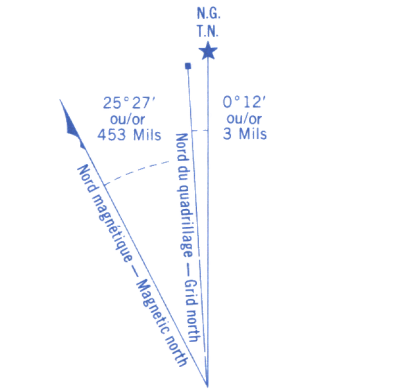


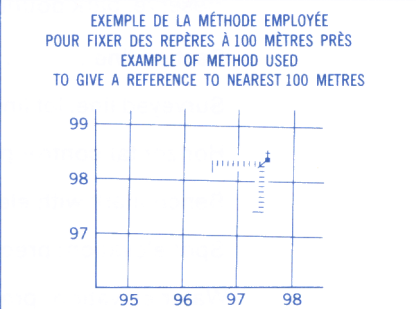
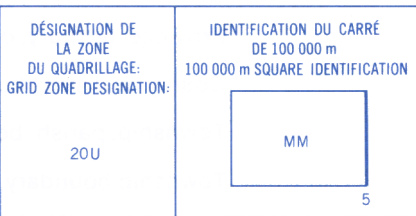
Référence de cette carte
pour usage militaire
Military users,
refer to this map as:

SÉRIE	A 761	SÉRIE
CARTE	12 M/3	MAP
ÉDITION	3 MCE	EDITION



N'utiliser le diagramme que pour obtenir les valeurs numériques
DECLINAISON MOYENNE APPROXIMATIVE
AU CENTRE DE LA CARTE EN 1986
Variation annuelle décroissante 4.7
Use diagram only to obtain numerical values
APPROXIMATE MEAN DECLINATION 1986
FOR CENTRE OF MAP
Annual change decreasing 4.7

QUADRILLAGE UNIVERSEL TRANSVERSE DE MERCATOR
DE MILLE METRES
ONE THOUSAND METRE
UNIVERSAL TRANSVERSE MERCATOR GRID



POINT DE REPÈRE EGLISE CHURCH (en dessous)
REFERENCE POINT
ABSCISSE: Notez le chiffre de la ligne
du quadrillage immédiatement à gauche
du point.
EASTING: Read number on grid line
immediately to left of point.
Estimez le nombre de décimales du carré
entre cette ligne et le repère en direction est.
Estimate tenths of a square from
this line eastward to point.
ORDONNÉE: Notez le chiffre de la ligne
du quadrillage immédiatement en dessous
du point.
NORTHING: Read number on grid line
immediately below point.
Estimez le nombre de décimales du carré
entre cette ligne et le repère en direction nord.
Estimate tenths of a square from
this line northward to point.
REPÈRE AU QUADRILLAGE 975004
GRID REFERENCE
La prochaine référence similaire est à 100 000 mètres
Nearest similar grid reference 100 000 metres