

Établi par la DIRECTION DES LEVÉS ET DE LA CARTOGRAPHIE, MINISTÈRE DE L'ÉNERGIE, DES MINES ET DES RESSOURCES, à l'aide de photographies aériennes prises en 1948 et 1955. Publiée en 1983.

De a comparé cette carte aux images prises par satellite en 1979 and found to be up-to-date in all major features principales étaient à jour.

This map was compared with satellite imagery obtained in 1979 and found to be up-to-date in all major features principales étaient à jour.

© 1983. Sa Majesté La Reine du Chef du Canada. Ministère de l'Énergie, des Mines et des Ressources.

For a complete list of symbols, see the reverse side.

FOR COMPLETE REFERENCE SEE REVERSE SIDE

LAC DE MORHIBAN  
QUÉBEC

Pour tout renseignement concernant les repères et bornes altimétriques, s'adresser aux levés géodésiques. Direction des levés et de la cartographie.

Information concerning bench marks and horizontal survey monuments can be obtained from Geodetic Survey, Surveys and Mapping Branch, Ottawa.

ÉCHELLE DE CONVERSION DES ALTITUDES		CONVERSION SCALE FOR ELEVATIONS	
Mètres	100 200 300 400 500 600 700 800 900 1000	Feet	300 400 500 600 700 800 900 1000
Pieds	100 200 300 400 500 600 700 800 900 1000	Metres	300 400 500 600 700 800 900 1000

Conversion des coordonnées NAD 27 à NAD 83 (NCS 84)

Coordonnées géographiques : Latitude - additionner 0,2° Longitude - soustraire 2,8°

Quadrillage : Ostime (E) - additionner 225m Ascense (E) - additionner 53m

Produced by the SURVEYS AND MAPPING BRANCH, DEPARTMENT OF ENERGY, MINES AND RESOURCES, from aerial photographs taken in 1948 and 1955. Published in 1983.

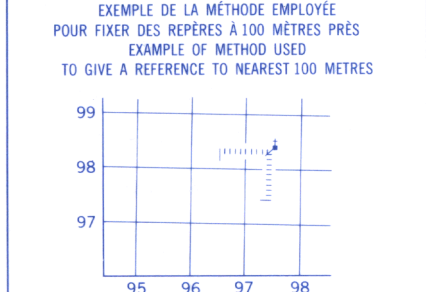
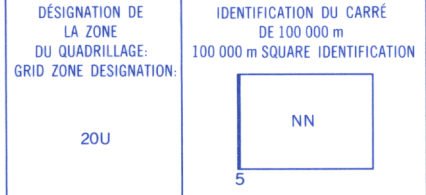
© 1983. Her Majesty the Queen in Right of Canada. Department of Energy, Mines and Resources.

Référence de cette carte pour usage militaire: Military users, refer to this map as:

SÉRIE A 761 SERIES CARTE 12 M/15 MAP ÉDITION 3 MCE EDITION



QUADRILLAGE DE MILLE MÈTRES  
TRANSVERSE UNIVERSEL DE MERCATOR  
ZONE 20  
ONE THOUSAND METRE  
UNIVERSAL TRANSVERSE MERCATOR GRID



POINT DE RÉFÉRENCE: ÉGLISE - CHURCH (ci-dessous) (as above)

ABSCISSE: Noter le chiffre de la ligne du quadrillage immédiatement à gauche du repère.

EASTING: Read number on grid line immediately to left of point.

Estimer le nombre de divisions de carré entre cette ligne et le repère en direction est: Estimate number of squares from this line eastward to point.

ORDONNÉE: Noter le chiffre de la ligne du quadrillage immédiatement en dessous du repère.

NORTHING: Read number on grid line immediately below point.

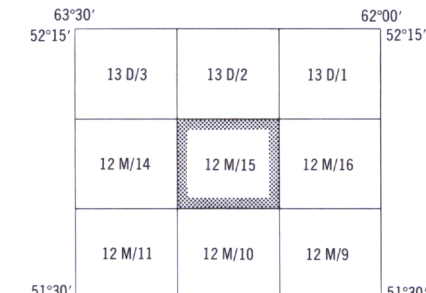
Estimer le nombre de divisions de carré entre cette ligne et le repère en direction nord: Estimate number of squares from this line northward to point.

RÉFÉRENCE AU QUADRILLAGE: 975984

GRID REFERENCE: 975984

La prochaine référence similaire est à 100 000 mètres

Nearest similar grid reference 100 000 metres



LAC DE MORHIBAN  
12 M/15  
ÉDITION 3 EDITION