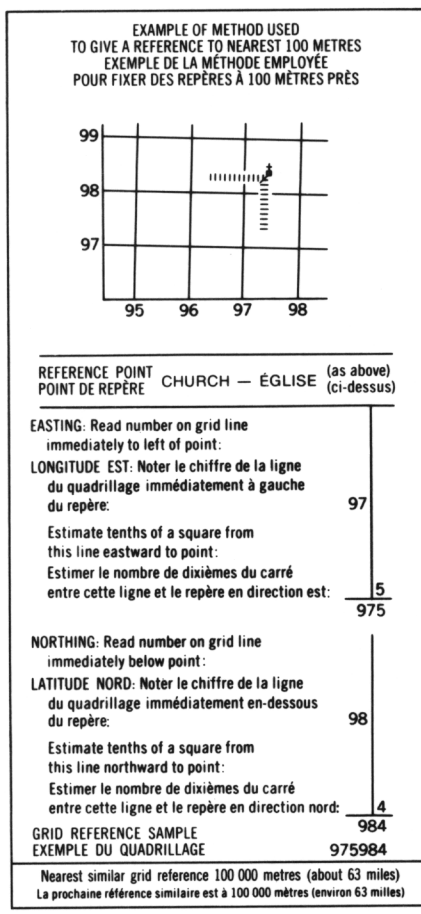
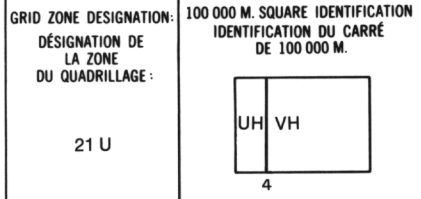



LEGEND - LÉGENDE

| | | |
|--|--|---|
| ROAD, HARD SURFACE ALL WEATHER | | ROUTE, SURFACE DURCIE, TOUTES SAISONS |
| ROAD, LOOSE SURFACE | | ROUTE, SURFACE DE GRAVIER |
| CART TRACK, WATER ROAD | | CHEMIN DE CHARRU, ROUTE D'HIVER |
| TRAIL, CUT LINE, PORTAGE | | SENTIER, PERCÉE OU PORTAGE |
| BUILT-UP AREA | | AGGLOMERATION |
| RAILWAY, SIDING, STATION, STOP | | CHEMIN DE FER, VOIE D'ÉVITEMENT, STATION, ARRÊT |
| BRIDGE | | PONT |
| SEAPLANE BASE, SEAPLANE ANCHORAGE | | BASE D'HYDROAVIONS, ANCRAGE D'HYDROAVIONS |
| HOUSE, BARN | | MAISON, GRANGE |
| CHURCH, SCHOOL | | ÉGLISE, ÉCOLE |
| POST OFFICE | | BUREAU DE POSTE |
| TOWER, FIRE, RADIO | | TOUR, FEU, RADIO |
| WELL, OIL, GAS | | Puits, PÉTROLE, GAZ |
| TANK, OIL, GASOLINE, WATER | | RESERVOIR, PÉTROLE, ESSENCE, EAU |
| POWER TRANSMISSION LINE | | LIGNE DE TRANSPORT D'ÉNERGIE |
| MINE | | MINE |
| CUTTING, EMBANKMENT | | DÉBLAI, REMBLAI |
| GRAVEL PIT | | CARRIÈRE DE GRAVIER |
| INTERNATIONAL, PROVINCIAL BOUNDARY WITH MONUMENT | | FRONTIÈRE INTERNATIONALE, LIMITE PROVINCIALE AVEC BOÎTE |
| COUNTY, DISTRICT BOUNDARY | | LIMITE DE COMTE OU DE DISTRICT |
| TOWNSHIP, PARISH BOUNDARY | | LIMITE DE CANTON, DE PAROISSE |
| D.L.S. TOWNSHIP CORNER, SURVEYED, UNSURVEYED | | COIN DE CANTON (A.T.C.) APPRÉHÉ, NON APPRÉHÉ |
| D.L.S. SECTION CORNERS, SURVEYED, UNSURVEYED | | CONS DE SECTION (A.T.C.) |
| MUNICIPALITY BOUNDARY | | LIMITE DE MUNICIPALITÉ |
| RESERVE, PARK, ETC. BOUNDARY | | LIMITE DE RÉSERVE, DE PARC, ETC. |
| HORIZONTAL CONTROL POINT | | POINT DE CONTRÔLE PLANIMÉTRIQUE |
| BENCH MARK WITH ELEVATION | | REPERE DE NIVELLEMENT AVEC COTE |
| SPOT ELEVATION, PRECISE, LAND, WATER | | POINT COTE PRÉCIS, SUR TERRE, SUR L'EAU |
| STREAM OR SHORELINE, INDEFINITE | | COURS D'EAU OU RIVE, IMPRÉCIS |
| DIRECTION OF FLOW | | COURS D'EAU DU COURANT |
| LAKE, INTERMITTENT LAKE, PONDS | | LAC, LAC INTERMITTENT, ÉTANGS |
| FLOODED LAND | | TERRAIN INONDÉ |
| MARSH, SWAMP (WOODED) | | MARAIS, BOISÉ MARÉCAUX |
| DRY RIVER BED WITH CHANNELS | | LIT DE RIVIÈRE ASSÉCHÉ AVEC CHEVAUX |
| STRING BOG | | FONDRIÈRE À FLAMANTS |
| TUNDRA, LAKES IN TUNDRA, POLYGENS | | TOUNDRA, LACS EN TOUNDRA, POLYGENS DE TOUNDRA |
| RAPIDS, FALLS, RAPIDS | | RAPIDES, CHUTES, RAPIDES |
| FORESHORE FLATS, SAND, ABOVE, IN WATER | | ESTRANS, SABLE AU DESSUS, SOUS L'EAU |
| ROCKS | | ROCHES |
| DAM | | BARRAGE |
| WHARF | | QUAI |
| DITCH | | FOSSÉ |
| CONTOURS | | COURBES DE NIVEAU |
| APPROXIMATE CONTOURS | | COURBES DE NIVEAU APPROXIMATIVES |
| DEPRESSION CONTOUR | | COURBE DE CUVETTE |
| CLIFF | | FALAISE |
| SPOT ELEVATION, APPROXIMATE, LAND, WATER | | POINT COTE, APPROXIMATIF, SUR TERRE, SUR L'EAU |
| ESKER | | ESKER |
| SAND, SAND DUNES | | SABLE, DUNES DE SABLE |
| PALSA BOG | | FONDRIÈRE DE PALSE |
| WOODED AREA, FOREST | | SURFACE BOISÉE, FORÊT |
| CLEARED AREA | | ESPACE DÉNUDÉE, CLAIRIÈRE |



| | | |
|---------|---------|---------|
| 13 B/2 | 13 B/1 | 13 A/4 |
| 12-O/15 | 12-O/16 | 12 P/13 |
| 12-O/10 | 12-O/9 | 12 P/12 |

ONE THOUSAND METRE
UNIVERSAL TRANSVERSE MERCATOR GRID
ZONE 21
QUADRILLAGE DE MILLE MÈTRES
UNIVERSAL TRANSVERSE DE MERCATOR

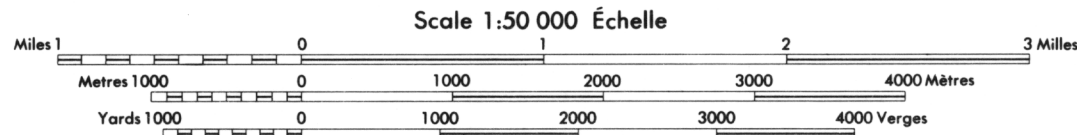
The 1977 MAGNETIC BEARING is 27°46' (483 mils)
WEST OF GRID NORTH.
ANNUAL CHANGE DECREASING 8.1'
GRID NORTH is 0°59' (17 mils) WEST OF TRUE NORTH
for centre of grid.

La REPERE MAGNÉTIQUE en 1977 est à 27°46' (483 mils)
OUEST DU NORD DU QUADRILLAGE.
VARIATION ANNUELLE DÉCROISSANTE 8.1'
NORD DU QUADRILLAGE est 0°59' (17 mils) à l'ouest du
NORD GÉOMAGNÉTIQUE au centre de la carte.

ELEVATIONS IN METRES ABOVE MEAN SEA LEVEL
CONTOUR INTERVAL 10 METRES

NORTH AMERICAN DATUM 1987
TRANSVERSE MERCATOR PROJECTION

LAC GALLET
QUÉBEC



ELEVATIONS IN METRES AU-DESSUS DU NIVEAU MOYEN DE LA MER
EQUIDISTANCE DES COURBES 10 MÈTRES

SYSTÈME DE RÉFÉRENCE GÉODÉSIQUE NORD-AMÉRICAIN 1987
PROJECTION TRANSVERSE DE MERCATOR

ÉTABLI PAR LA DIRECTION DES LÈVES ET DE LA
CARTOGRAPHIE, MINISTÈRE DE L'ÉNERGIE, DES
MINES ET DES RESSOURCES, OTTAWA, EN 1978.
RENSSEIGNEMENTS À JOUR EN 1987.

CEB CARTES SONT EN VENTE AU BUREAU DES CARTES
DU CANADA, MINISTÈRE DE L'ÉNERGIE, DES MINES ET
DES RESSOURCES, OTTAWA, OU CHEZ LE VENDEUR
LE PLUS PRÈS.

© CANADA 1978. TOUS DROITS RÉSERVÉS

