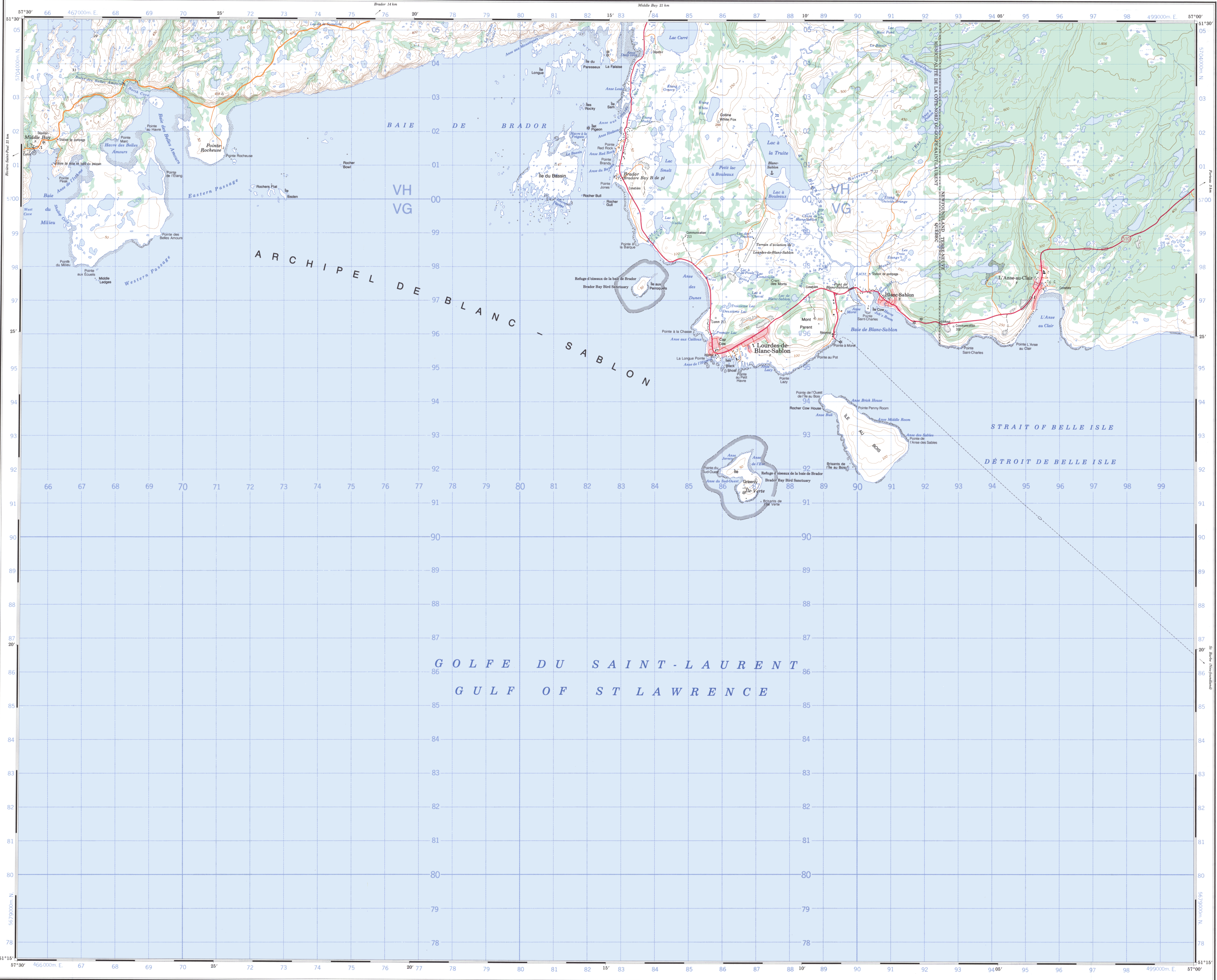



Référence de cette carte pour usage militaire:
Military users, refer to this map as:
SÉRIE A 761
CARTE 12 P/6
MAP
ÉDITION 2 MCE EDITION



ÉTABLIE PAR LA DIRECTION DES LEVÉS ET DE LA CARTOGRAPHIE, MINISTÈRE DE L'ÉNERGIE, DES MINES ET DES RESSOURCES. MISE À JOUR À L'ARDE DE PHOTOGRAPHIES AÉRIENNES PRISES EN 1985. VÉRIFICATION DES COUPAGES EN 1986. PUBLIÉE EN 1986.
CES CARTES SONT EN VENTE AU BUREAU DES CARTES DU CANADA, MINISTÈRE DE L'ÉNERGIE, DES MINES ET DES RESSOURCES, OTTAWA, OU CHEZ LE Vendeur LE PLUS PRÈS.
© 1986, SA MAJESTÉ LA REINE DU CHEF DU CANADA, MINISTÈRE DE L'ÉNERGIE, DES MINES ET DES RESSOURCES.

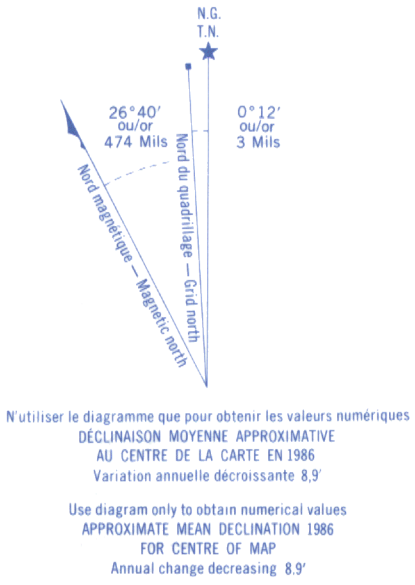
Routiers:
Routes:
revêtement dur hard surface
revêtement dur hard surface
gravier, aggloméré, toute saison loose or stabilized surface, all weather
de gravier, temps sec loose surface, dry weather
route non classée ou rue unclassified road or street
de terre dirt road
sentier, percée ou portage trail, cut line or portage
POUR UNE LISTE COMPLÈTE DES SIGNES, VOIR AU VERSO
FOR COMPLETE REFERENCE SEE REVERSE SIDE

BLANC-SABLON
QUÉBEC TERRE-NEUVE
QUÉBEC NEWFOUNDLAND



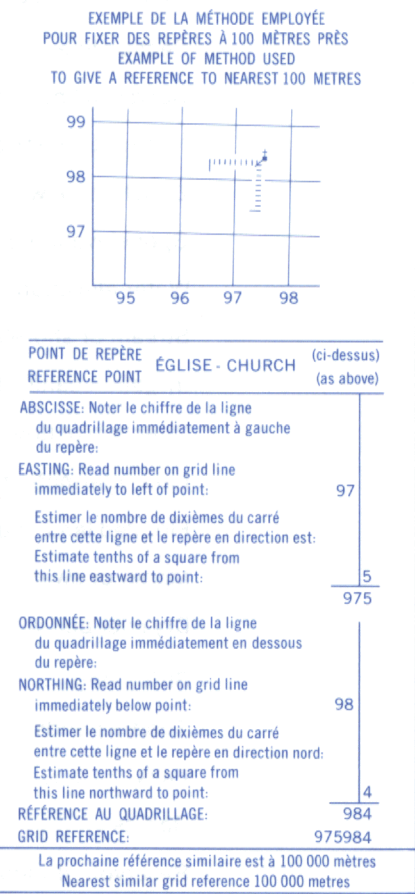
Pour tout renseignement concernant les repères et bornes altimétriques, s'adresser aux levés géodésiques, Direction des levés et de la cartographie, Ottawa.
Information concerning bench marks and horizontal survey monuments can be obtained from Geodetic Survey, Surveys and Mapping Branch, Ottawa.
ÉCHELLE DE CONVERSION DES ALTITUDES
CONVERSION SCALE FOR ELEVATIONS
Mètres 0 100 200 300 400 500 600 700 800 900 1000
Pieds 0 100 200 300 400 500 600 700 800 900 1000
ÉCOUDISTANCE DES COURBES 50 PIEDS
Contours interval 50 feet
Système de référence géodésique nord américain 1927
North American Datum 1927
Projection transverse de Mercator
Transverse Mercator Projection

PRODUCED BY THE SURVEYS AND MAPPING BRANCH, DEPARTMENT OF ENERGY, MINES AND RESOURCES. UPDATED FROM AERIAL PHOTOGRAPHS TAKEN IN 1985. CULTURE CHECK 1986. PUBLISHED IN 1986.
COPIES MAY BE OBTAINED FROM THE CANADA MAP OFFICE, DEPARTMENT OF ENERGY, MINES AND RESOURCES, OTTAWA, OR YOUR NEAREST MAP DEALER.
© 1986, HER MAJESTY THE QUEEN IN RIGHT OF CANADA, DEPARTMENT OF ENERGY, MINES AND RESOURCES.



QUADRILLAGE UNIVERSEL TRANSVERSE DE MERCATOR
DE MILE METRES
ZONE 21
ONE THOUSAND METRE
UNIVERSAL TRANSVERSE MERCATOR GRID

DESIGNATION DE LA ZONE DU QUADRILLAGE GRID ZONE DESIGNATION	IDENTIFICATION DU CARRÉ DE 100 000 m 100 000 m SQUARE IDENTIFICATION
21U	VH VG 5



12 P/2	12 P/1	12 P/0
12 P/5	12 P/6	12 P/7
		12 P/2