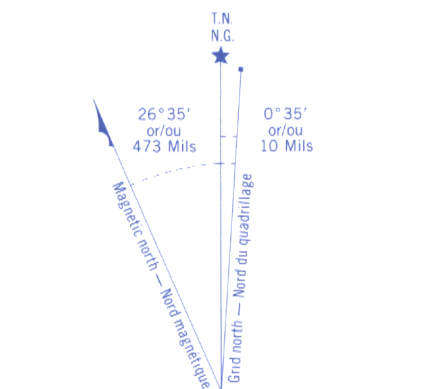


Military users:  
refer to this map as:  
Référence de cette carte:  
pour usage militaire.

SERIES A 781  
MAP 12 P/9  
EDITION 3 MCE

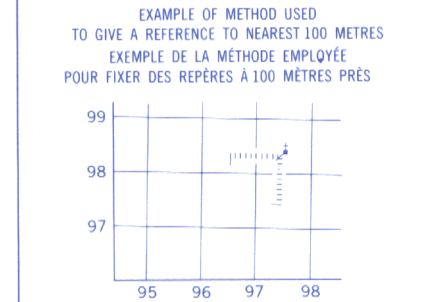
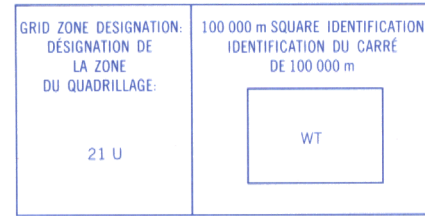
SÉRIE  
CARTE  
ÉDITION



Use diagram only to obtain numerical values  
APPROXIMATE MEAN DECLINATION 1993  
FOR CENTRE OF MAP  
Annual change decreasing 3.7'

N'utiliser le diagramme que pour obtenir les valeurs numériques  
DECLINAISON MOYENNE APPROXIMATIVE  
AU CENTRE DE LA CARTE EN 1993  
Variation annuelle décroissante 3.7'

ONE THOUSAND METRE  
UNIVERSAL TRANSVERSE MERCATOR GRID  
ZONE 21  
QUADRILLAGE UNIVERSEL TRANSVERSE DE MERCATOR  
DE MILLE MÈTRES



REFERENCE POINT  
POINT DE RÉFÉRENCE

CHURCH - ÉGLISE (see above)  
(ci-dessus)

EASTING: Read number on grid line  
immediately to left of point.  
ABSCISSE: Noter le chiffre de la ligne  
de quadrillage immédiatement à gauche  
du repère.

Estimate tenths of a square from  
this line eastward to point.  
Estimer le nombre de dixièmes du carré  
entre cette ligne et le repère en direction est.

NORTHING: Read number on grid line  
immediately below point.  
ORDONNÉE: Noter le chiffre de la ligne  
de quadrillage immédiatement en dessous  
du repère.

Estimate tenths of a square from  
this line northward to point.  
Estimer le nombre de dixièmes du carré  
entre cette ligne et le repère en direction nord.

GRID REFERENCE: 975984  
RÉFÉRENCE AU QUADRILLAGE: 975984

Nearest similar grid reference 100 000 metres  
La référence similaire la plus près est à 100 000 mètres

