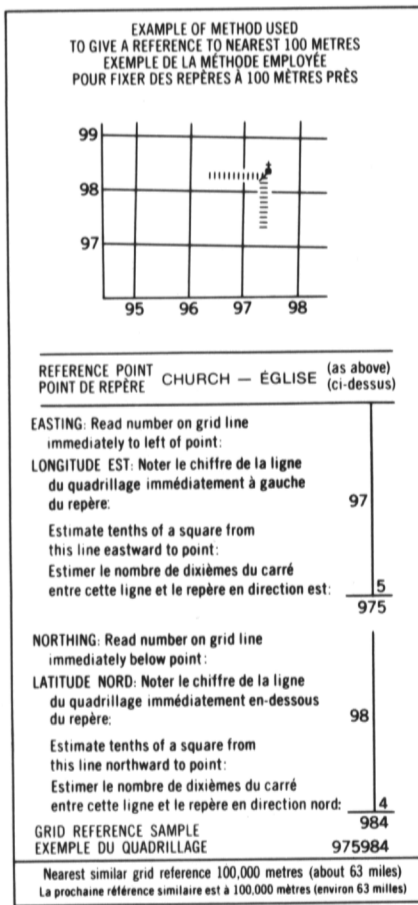
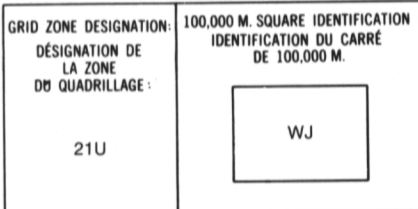
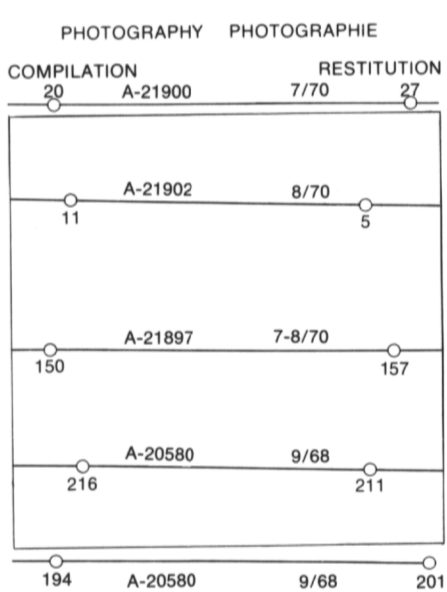
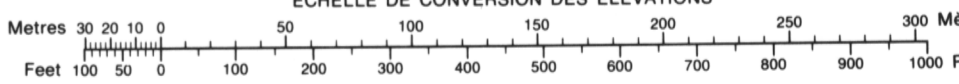


ROADS AND RELATED FEATURES		ROUTES ET OUVRAGES CONNEXES	
HARD SURFACE, ALL WEATHER	SURFACE PAVÉE, TOUTES SAISONS	
LOOSE SURFACE	GRAVIER	
CART TRACK, WINTER ROAD, OR ROAD UNDER CONSTRUCTION	CHEMIN DE TERRE, D'HIVER, OU ROUTE EN CONSTRUCTION	
TRAIL, CUT LINE, PORTAGE	SENTIER, PERCÉE, PORTAGE	
BUILT-UP AREA	AGGLOMERATION	
RAILWAY, SIDING, STATION, STOP	CHEMIN DE FER, VOIE D'ÉVITEMENT, GARE, ARRÊT	
BRIDGE	PONT	
BEARPLANE BASE, ANCHORAGE	HYDROAÉROPORT, ANCHORAGE	
LANDMARK FEATURES		POINTS DE REPÈRE	
HOUSE, BARR	MAISON, GRANDE	
CHURCH, SCHOOL	ÉGLISE, ÉCOLE	
POST OFFICE	BUREAU DE POSTE	
HISTORICAL SITE	LIEU HISTORIQUE	
TOWERS, FIRE, RADIO	TOURS, FEU, RADIO	
WELL, OIL, GAS	PUTS, PÉTROLE, GAZ	
TANK, OIL, GASOLINE, WATER	RÉSERVOIR, PÉTROLE, ESSENCE, EAU	
TELEPHONE LINE	LIÈNE TÉLÉPHONIQUE	
POWER TRANSMISSION LINE	LIÈNE DE TRANSPORT D'ÉNERGIE	
MINE	MINE	
CUTTING, EMBANKMENT	DÉBLAI, REMBLAI	
GRAVEL PIT	GRAVIER	
BOUNDARIES AND SURVEY CONTROL		FRONTIÈRES ET POINTS DE RÉFÉRENCES	
INTERNATIONAL, PROVINCIAL, BOUNDARY MONUMENT	INTERNATIONALE, PROVINCIALE, BOULÉE, FRONTIÈRE	
COUNTY, DISTRICT	COMITÉ, DISTRICT	
TOWNSHIP, PARISH, SURVEYED, UNSURVEYED	CANTON, PAROISSE - APPRÉHENSÉ, NON APPRÉHENSÉ	
TOWNSHIP, DLS - SURVEYED, UNSURVEYED	TOWNSHIP, ATC-APPRENTÉE, NON APPRENTÉE	
- SECTION CORNERS	- COINS DE SECTION	
MUNICIPALITY	MUNICIPALITÉ	
INDIAN RESERVE, PARK, ETC	RÉSERVE INDIGÈNE, PARC, ETC	
HORIZONTAL SURVEY POINT	REPÈRE PLANIMÉTRIQUE	
BENCH MARK WITH ELEVATION	REPÈRE DE NIVELLEMENT AVEC COTE	
SPOT ELEVATION, PRECISE: LAND, WATER	POINT COTE, PRÉCIS: SUR TERRE, SUR L'EAU	
DRAINAGE AND RELATED FEATURES		DRAINAGE ET OUVRAGES CONNEXES	
STREAM, SHORLINE, INDEFINITE	COURS D'EAU, RIVÈRE, IMPRECISE	
DIRECTION OF FLOW	DIRECTION DU COURANT	
LAKE, INTERMITTENT LAKE	LAC, LAC INTERMITTENT	
INUNDATED LAND	TERRAIN INONDÉ	
MARSH, SWAMP, WOODED	MARAIS, MARÉCAGE (BOISÉ)	
DRY RIVER BED WITH CHANNELS	LIT DE COURS D'EAU TARI AVEC CHENAUX	
SAND, ABOVE, IN WATER	SABLE, AU-DESSUS, DANS L'EAU	
STRONG BOB	MARÉCAGE EN CHUFLAGE	
TUNDRA, PONDS, POLYGOONS	TOUNDRA, ETANGS, SOLS POLYGONAUX	
RAPIDS, FALLS, RAPIDS	RAPIDES, CHUTES, RAPIDES	
FORESHORE FLATS	ESTRANS	
ROCK	ROCHE	
DAM	BARRAGE	
WHARF	QUAI	
DITCH	FOSSE	
RELIEF FEATURES		RELIEF	
CONTOUR	COURBES DE NIVEAU	
APPROXIMATE CONTOURS	COURBES DE NIVEAU APPROXIMATIVES	
DEPRESSION CONTOUR	COURBE DE CUVETTE	
SPOT ELEVATION, APPROXIMATE: LAND, WATER	POINT COTE, APPROXIMATIF: SUR TERRE, SUR L'EAU	
ESKER	ESKER	
PINGO	PINGO	
SAND, SAND DUNES	SABLE, DUNES	
PALSA BOB	PALSA BOB	
WOODED AREA	REGION BOISÉE	
CLEARED AREA	REGION DÉBOISÉE	




ONE THOUSAND METRE UNIVERSAL TRANSVERSE MERCATOR GRID ZONE 21 QUADRILLAGE DE MILLE MÈTRES UNIVERSEL TRANSVERSE DE MERCATOR		
13 H/2	13 H/1	3 E/4
13 A/15	13 A/16	3 D/13
13 A/10	13 A/9	3 D/12

The 1975 MAGNETIC BEARINGS is 3°15' (568 m) WEST OF GRID NORTH
ANNUAL CHANGE DECREASING 4.7
GRID NORTH is 0°36' (11 m) EAST OF TRUE NORTH
For centre of map
La RÉFÉRENCE MAGNÉTIQUE en 1975 est 3°15' (568 m) OUEST DU NORD DU QUADRILLAGE
VARIATION ANNUELLE DÉCROISSANTE 4.7
NORD DU QUADRILLAGE est 0°36' (11 m) à l'est du NORD GÉOMAGNÉTIQUE au centre de la carte.



PRODUCED BY SURVEYS AND MAPPING BRANCH,
DEPARTMENT OF ENERGY, MINES AND RESOURCES,
OTTAWA, 1975.
COPIES MAY BE OBTAINED FROM THE CANADA MAP OFFICE,
DEPARTMENT OF ENERGY, MINES AND RESOURCES, OTTAWA,
OR YOUR NEAREST MAP DEALER.
© CANADA COPYRIGHTS RESERVED 1975.

ELEVATIONS IN METRES ABOVE MEAN SEA LEVEL
CONTOUR INTERVAL 10 METRES
NORTH AMERICAN DATUM 1927
TRANSVERSE MERCATOR PROJECTION



WHITE BEAR ARM
LABRADOR SOUTH DISTRICT
NEWFOUNDLAND
Scale 1:50,000 Échelle

ÉLÉVATIONS EN MÈTRES AU-DESSUS DU NIVEAU MOYEN DE LA MER
ÉQUIDISTANCE DES COURBES 10 MÈTRES
SYSTÈME DE RÉFÉRENCE GÉODÉSIQUE NORD-AMÉRICAIN 1927
PROJECTION TRANSVERSE DE MERCATOR

ÉTABLI PAR LA DIRECTION DES LÈVES ET DE LA
CARTOGRAPHIE, MINISTÈRE DE L'ÉNERGIE, DES
MINES ET DES RESSOURCES, OTTAWA, EN 1975.
CES CARTES SONT EN VENTE AU BUREAU DES CARTES
DU CANADA, MINISTÈRE DE L'ÉNERGIE, DES MINES ET
DES RESSOURCES, OTTAWA, OU CHEZ LE VENDEUR
LE PLUS PROCHÉ.
© CANADA 1975. TOUS DROITS RÉSERVÉS