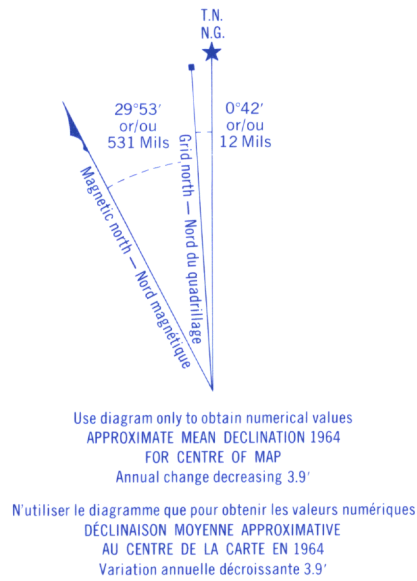


Military users, refer to this map as: Réference de cette carte pour usage militaire:	SERIES A 771 SÉRIE MAP 13 D/5 W-O CARTE ÉDITION 1 MCE ÉDITION
--	---

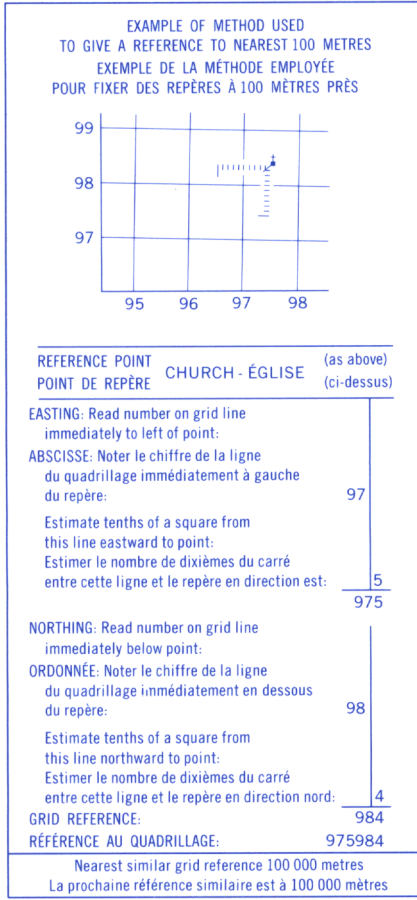
GLOSSARY GLOSSAIRE

Abandoned	Abandonnée
Airfield	Terrain d'aviation
Cabin	Cabine
Cemetery	Cimetière
Covered Bridge	Pont couvert
Dam	Barrage
Ditch	Fossé
Falls	Chutes
Fire Lookout Tower	Tour de garde-feu
Gravel Pit	Gravière
Rapids	Rapides
String Bog	Fondrière à filaments
Wharf	Quai



ONE THOUSAND METRE
UNIVERSAL TRANSVERSE MERCATOR GRID
ZONE 20
QUADRILLAGE DE MILLE MÈTRES
TRANSVERSE UNIVERSEL DE MERCATOR

GRID ZONE DESIGNATION DESIGNATION DE LA ZONE DU QUADRILLAGE:	100 000 m SQUARE IDENTIFICATION IDENTIFICATION DU CARRÉ DE 100 000 m
20U	MP MN



INSPECTION OF THIS MAP USING 1985 SATELLITE IMAGERY REVEALED NO CHANGES IN MAJOR HYDROGRAPHIC OR CONSTRUCTED FEATURES.

UNE VÉRIFICATION DE CETTE CARTE AU MOYEN D'IMAGES SATELLITE DE 1985 N'A MONTRÉ AUCUN CHANGEMENT EN CE QUI CONCERNE LES ÉLÉMENTS HYDROGRAPHIQUES OU LES ÉLÉMENTS RAPPORTÉS (CONSTRUCTIONS) D'IMPORTANCE.

Coordinate Conversion NAD 27 to NAD 83 (WGS 84)	Mean values for this map
Geographic:	Latitude - add 0.3° Longitude - subtract 2.9°
Grid:	Northing - add 226m Easting - add 56m
Conversion des coordonnées NAD 27 à NAD 83 (WGS 84)	Valeurs moyennes pour cette carte
Coordonnées géographiques:	Latitude - add 0.3° Longitude - soustraire 2.9°
Quadrillage:	Ordonnée (N) - add 226m Abscisse (E) - add 56m

Compiled, 1962, by the SURVEYS AND MAPPING BRANCH, DEPARTMENT OF MINES AND TECHNICAL SURVEYS, from air photographs taken in 1957. Field surveys 1959. Printed 1964.

Interim corrections 1966.

(Joins 13 D/4 W-O)


Corrections provisoires, 1966.

Rédigée en 1962, par la DIRECTION DES LEVÉS ET DE LA CARTOGRAPHIE, MINISTÈRE DES MINES ET DES RELEVÉS TECHNIQUES, d'après les photographies aériennes prises en 1957. Travaux exécutés sur le terrain en 1959. Imprimée en 1964.

Mise à jour toponymique partielle effectuée en 1982.

Roads: all weather, dry weather, cart track, trail or portage, Railway, normal gauge, single track, Power transmission line, Mine or Open cut, Horizontal control point, with elevation	Routes: toute saison, période sèche, de terre, sentier ou portage, Chemin de fer, voie unique (écartement normal), Ligne de transport d'énergie, Mine ou fosse à ciel ouvert, Point géodésique avec cote
---	--

The Québec-Newfoundland boundary has not been surveyed and monumented on the ground at date of publication.



Building, School, Church, Lighthouse, River with bridge, Stream, Lake intermittent, Marsh or Swamp, Depression contours	Bâtiment, École, Église, Phare, Rivière avec pont, Cours d'eau intermittent ou à sec, Lac intermittent, rive imprécise, Marais ou marécage, Courbes de cuvette
---	--

La frontière Québec-Terre-Neuve n'était pas arpentée ni marquée de bornes-réperes à la date de publication de cette carte.