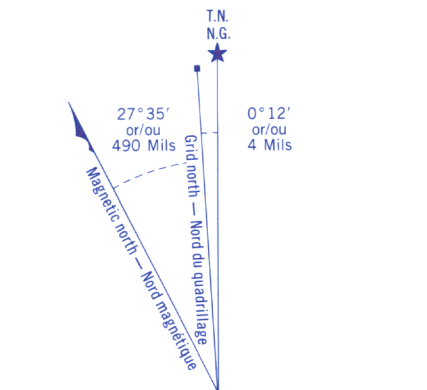
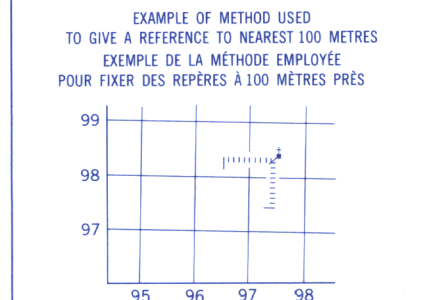
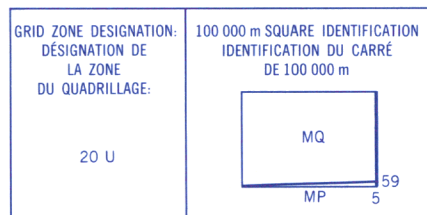


Military users, refer to this map as: Référence de cette carte pour usage militaire:	SERIES	A 771	SÉRIE
	MAP	13 E/6	CARTE
	EDITION	3 MCE	ÉDITION



Use diagram only to obtain numerical values
APPROXIMATE MEAN DECLINATION 1985
FOR CENTRE OF MAP
Annual change decreasing 6.7'
Utiliser le diagramme que pour obtenir les valeurs numériques
DECLINAISON MOYENNE APPROXIMATIVE
AU CENTRE DE LA CARTE EN 1985
Variation annuelle décroissante 6.7'

ONE THOUSAND METRE
UNIVERSAL TRANSVERSE MERCATOR GRID
ZONE 20
QUADRILLAGE UNIVERSEL TRANSVERSE DE MERCATOR
DE MILLE METRES



REFERENCE POINT POINT DE REPÈRE	CHURCH - EGLISE	(see above) (ci-dessus)
EASTING: Read number on grid line immediately to left of point.		
ABSCISSA: Note le chiffre de la ligne du quadrillage immédiatement à gauche du repère.		
Estimate tenths of a square from this line eastward to point.		
Estimer le nombre de dixièmes du carré entre cette ligne et le repère en direction est.		
NORTHING: Read number on grid line immediately below point.		
ORDONNÉE: Note le chiffre de la ligne du quadrillage immédiatement en dessous du repère.		
Estimate tenths of a square from this line northward to point.		
Estimer le nombre de dixièmes du carré entre cette ligne et le repère en direction nord.		
GRID REFERENCE: RÉFÉRENCE AU QUADRILLAGE	975984	
Nearest similar grid reference 100 000 metres La prochaine référence similaire est à 100 000 mètres		

Coordinate Conversion NAD 27 to NAD 83 (NCS 84) Mean values for this map	
Geographic: Latitude - add 0.7"	
Longitude - subtract 2.8"	
Grid: Northing - add 226m	
Easting - add 53m	

Conversion des coordonnées NAD 27 à NAD 83 (NCS 84) Valeurs moyennes pour cette carte	
Coordonnées géographiques: Latitude - additionner 0.7"	
Longitude - soustraire 2.8"	
Quadrillage: Ordonnée (N) - additionner 226m	
Abcisse (E) - additionner 53m	

64°00'	63°30'	63°00'
53°45'	53°15'	52°45'
13 E12	13 E11	13 E10
13 E5	13 E6	13 E7
13 E4	13 E3	13 E2
53°00'	52°30'	52°00'

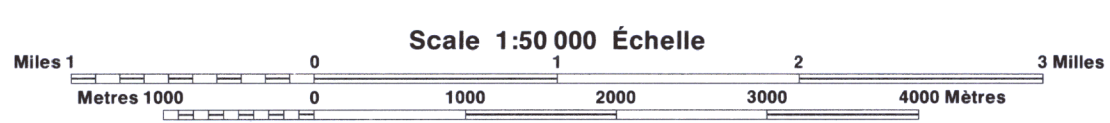
PRODUCED BY THE SURVEYS AND MAPPING BRANCH,
DEPARTMENT OF ENERGY, MINES AND RESOURCES. UPDATED
FROM AERIAL PHOTOGRAPHS TAKEN IN 1979. CULTURE
CHECK 1981. PUBLISHED IN 1986.
© 1986 HER MAJESTY THE QUEEN IN RIGHT OF CANADA.
DEPARTMENT OF ENERGY, MINES AND RESOURCES.
INTERIM CORRECTIONS 1988.

ROADS - ROUTES	
hard surface - pavée	
loose surface - de gravier	
2 lanes or more - 2 voies ou plus	
less than 2 lanes - moins de 2 voies	
unclassified road or street	
cart track - de terre	
trail, cut line or portage	
sentier, percée ou portage	
trail - sentier	

Roads: loose or stabilized surface, all weather unclassified road or street cart track trail, cut line or portage	Routen: gravier, aggloméré, toute saison route non classée ou rue de terre sentier, percée ou portage	2 lanes or more less than 2 lanes unclassified road or street cart track trail, cut line or portage

FOR COMPLETE REFERENCE SEE REVERSE SIDE
POUR UNE LISTE COMPLÈTE DES SIGNES, VOIR AU VERSO

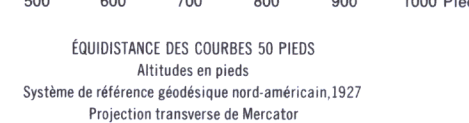
METCHIN RIVER NEWFOUNDLAND TERRE-NEUVE



Information concerning bench marks and horizontal survey monuments can
be obtained from Geomatic Survey, Survey and Mapping Branch, Ottawa.



Pour tout renseignement concernant les repères et bornes altimétriques, s'adresser
aux Services géomatiques, Division des levés et de la cartographie, Ottawa.



ÉTABLI PAR LA DIRECTION DES LEVÉS ET DE LA CARTOGRAPHIE
MINISTÈRE DE L'ÉNERGIE, DES MINES ET DES RESSOURCES
MISE À JOUR À L'AIDE DE PHOTOGRAPHIES AÉRIENNES PRISES EN
1979. VÉRIFICATION DES COUVRES EN 1981. PUBLIÉ EN 1986.
© 1986, SA MAJESTÉ LA REINE DU CHEF DU CANADA.
MINISTÈRE DE L'ÉNERGIE, DES MINES ET DES RESSOURCES.
CORRECTIONS PROVISOIRES 1988.

Energy, Mines and Resources Canada	Energie, Mines et Ressources Canada
---------------------------------------	--