

Produced on May 21, 2013, by the Centre for
Topographic Information, Natural Resources Canada.
Établie le 21 mai 2013, par le Centre d'information
topographique, Ressources naturelles Canada.

The paper copy of this map meets the print quality standards of Natural Resources Canada when it bears a Certified Map Printer holographic label.

La copie papier de cette carte respecte les normes de qualité d'impression de Ressources naturelles Canada quand elle porte l'étiquette holographique de l'imprimé de cartes accrédité.

Map content validity dates
 • Road networks: 14 Oct 2017

- Road network, Absent
- Hydrographic network, 2004
- Vegetation, Absent
- Buildings, Absent
- Boundaries, Absent
- Toponymy, 2004 - 2012

Detailed metadata can be found at: <http://GeoGratis.gc.ca>

For corrections, additions or comments concerning the content of this map, please contact Natural Resources Canada at: topo.maps@NRCan.gc.ca
Visit our Web site: <http://maps.NRCan.gc.ca>

© 2013. Her Majesty the Queen in Right of Canada.

Dates de validité du contenu de la carte

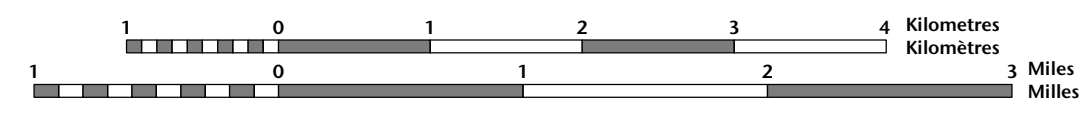
- Réseau routier, Absent
- Réseau hydrographique, 2000
- Végétation, Absent
- Bâtiments, Absent
- Limites, Absent
- Toponymie, 2004 - 2012

Consultez les métadonnées détaillées sur : <http://GeoGratis.gc.ca>

Pour toutes corrections, additions ou commentaires concernant le contenu de cette carte, veuillez contacter Ressources naturelles Canada par courrier électronique à : cortes.topo@RNCan.gc.ca
Visitez notre site Web : <http://cortes.RNCan.gc.ca>

© 2013. Sa Majesté la Reine du chef du Canada.

NO TITLE
Newfoundland and Labrador / Terre-Neuve-et-Labrador

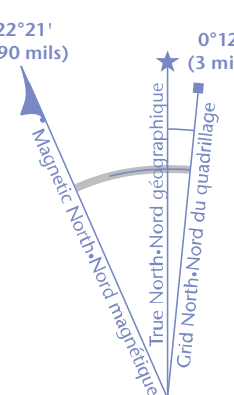


1 centimetre on the map represents 500 metres on the ground
Contour Interval: 10 metres
Elevations in metres above Mean Sea Level

Use diagram only to obtain numeric value:
Approximate Mean Declination 2013
for centre of map
Annual change decreasing $15.1'$

N'utiliser le diagramme que pour obtenir les valeurs numériques
Déclinaison moyenne approximative au centre de la carte en 2013
Variation annuelle décroissante 15.1'

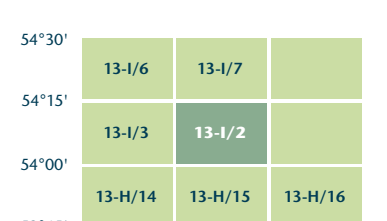
For magnetic declination information,
visit: <http://gsc.NRC.ca.gc.ca/geomag>
Pour information sur la déclinaison magnétique,
visitez : <http://cgf.RNCan.gc.ca/geomag>



100 000 metre Square	Transverse
Identification	Projection
Identification du carré	North Am
de 100 000 mètres	Système c

WA	1000 metre Universal Transverse Mercator Grid
WV	Zone 21 Quadrillage universel transverse

A tutorial on how to estimate position from the UTM grid can be found at: <http://maps.NRCan.gc.ca/topo101>
Consultez le tutoriel sur la manière d'évaluer la position



Printed map / Carte imprimée
Cat. no. / No de cat.
M116-2/013102
ISSN 1915-884X
ISBN 978-0-660-67382-0



Digital map / Carte numérique
Cat. no. / No de cat.
M116-2/01302-PDF
ISSN 1915-8858
ISBN 978-1-100-54271-3