

ROADS AND RELATED FEATURES

- HAND SURFACE, ALL WEATHER
- LOOSE SURFACE
- COAST TRACK, WINTER ROAD OR ROAD UNDER CONSTRUCTION
- TRAIL, CUT LINE, PORTAGE
- BUILT-UP AREA
- RAILWAY, SIDING, STATION, STOP
- BRIDGE
- SEAPLANE BASE, ANCHORAGE
- HOUSE, BARN
- CHURCH, SCHOOL
- POST OFFICE
- HISTORICAL SITE
- TOWERS: FIRE, RADIO
- WELL: OIL, GAS
- TANK: OIL, GASOLINE, WATER
- TELEPHONE LINE
- POWER TRANSMISSION LINE
- MINE
- CUTTING, EMBANKMENT
- GRAVEL PIT

BOUNDARIES AND SURVEY CONTROL

- INTERNATIONAL, PROVINCIAL, BOUNDARY MONUMENT
- COUNTY, DISTRICT
- TOWNSHIP, PARISH, SURVEYED - UNSURVEYED
- TOWNSHIP, DLS - SURVEYED, UNSURVEYED

RELIEF FEATURES

- CONTOURS
- APPROXIMATE CONTOURS
- DEPRESSION CONTOUR
- SPOT ELEVATION, APPROXIMATE: LAND, WATER
- ESKER
- PINGO
- SAND, SAND DUNES
- PALSA BOG
- WOODED AREA
- CLEARED AREA

ROUTES ET OUVRAGES CONNEXES

- GRAVIER
- CHÉMIN DE TERRE, D'HYVER OU ROUTE EN CONSTRUCTION
- SENTER, PERÇÉE, PORTAGE
- AGGLOMÉRATION
- CHÉMIN DE FER, VOIE D'ÉVITEMENT, GARE, ARRÊT
- POINT
- HYDROAÉROPORT, MOULAGE
- POINTS DE REPÈRE
- MAISON, GRANGE
- ÉGLISE, ÉCOLE
- BUREAU DE POSTE
- LIEU HISTORIQUE
- TOURS: FEU, RADIO
- PUITS: PÉTROLE, GAZ
- RESEAU: PÉTROLE, ESSENCE, EAU
- LIGNE TÉLÉPHONIQUE
- LIGNE DE TRANSPORT D'ÉNERGIE
- MINE
- DÉBLAI, REMBLAI
- GRAVIER

FRONTIÈRES ET POINTS DE RÉFÉRENCES

- INTERNATIONALE, PROVINCIALE, BORNES FRONTIÈRE
- COMTÉ, DISTRICT
- CANTON, PAROISSE - ARPENTÉE - NON ARPENTÉE
- TOWNSHIP, ATC - ARPENTÉE, NON ARPENTÉE

COINS DE SECTION

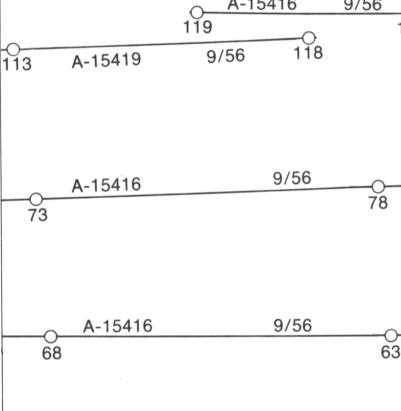
- MUNICIPALITÉ
- RESERVE INDIENNE, PARC, ETC.
- REPERE PLANIMÉTRIQUE
- REPERE DE NIVELLEMENT AVEC COTE
- POINT COTE, PRÉCIS: SUR TERRE, SUR L'EAU

DRAINAGE ET OUVRAGES CONNEXES

- COURS D'EAU, RIVE, IMPRÉCISE
- DIRECTION DU COURANT
- LAC, LAC INTERMITTENT
- TERRAIN INONDÉ
- MARAIS, MARÉCAGE (BOISÉ)
- LIT DE COURS D'EAU TARI AVEC CHENAUX
- SABLE: AU DESSUS, DANS L'EAU
- MARÉCAGE EN ENFILADE
- TOURNAI, ÉTANGS, SOLS POLYONAUX
- RAPIDES, CHUTES, RAPIDES
- ESTUARI
- ROCHER
- BARRAGE
- QUAI
- FOSSE
- RELIEF
- COURBES DE NIVEAU
- COURBES DE NIVEAU APPROXIMATIVES
- COURBE DE CUVETTE
- POINT COTE, APPROXIMATIF: SUR TERRE, SUR L'EAU
- ESKER
- PINGO
- SABLE, DUNES
- PALSE
- REGION BOISÉE
- REGION DÉBOISÉE

PHOTOGRAPHY PHOTOGRAPHIE

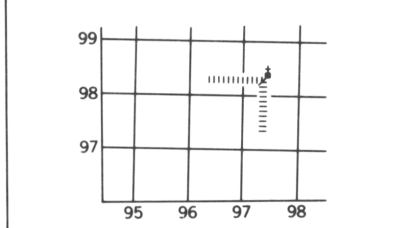
COMPILED RESTITUTION



GRID ZONE DESIGNATION IDENTIFICATION DU CARRE



EXAMPLE OF METHOD USED TO GIVE REFERENCE TO MAPS



REFERENCE POINT CHURCH - EGLISE

EASTING: Read number on grid line immediately to left of point. LONGITUDE: EST: Note the chiffre de la ligne du quadrillage immédiatement à gauche du repère.

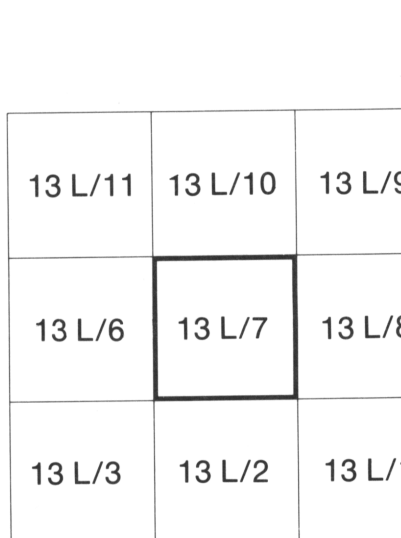
Estimate length of a square from this line eastward to point. Estimer le nombre de divisions du carré entre cette ligne et le repère en direction est.

NORTHING: Read number on grid line immediately below point. LATITUDE: NORD: Note the chiffre de la ligne du quadrillage immédiatement en dessous du repère.

Estimate length of a square from this line northward to point. Estimer le nombre de divisions du carré entre cette ligne et le repère en direction nord.

GRID REFERENCE: SANDP. EXEMPLE DU QUADRILLAGE 9750004. Nearest similar grid reference 100 000 metres (about 63 miles). La prochaine référence semblable est à 100 000 mètres (environ 63 milles).

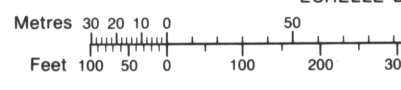
ONE THOUSAND METRE UNIVERSAL TRANSVERSE MERCATOR GRID ZONE 20 QUADRILLAGE DE MILLE MÈTRES UNIVERSEL TRANSVERSE DE MERCATOR



INSPECTION OF THIS MAP USING 1987 SATELLITE IMAGERY REVEALED NO CHANGES IN MAJOR HYDROGRAPHIC OR CONSTRUCTED FEATURES.

UNE VÉRIFICATION DE CETTE CARTE AU MOYEN D'IMAGES SATELLITE DE 1987 A MONTRÉ AUCUN CHANGEMENT EN CE QUI CONCERNE LES ÉLÉMENTS HYDROGRAPHIQUES OU LES ÉLÉMENTS RAPPORTÉS/CONSTRUCTIONS D'IMPORTANCE.

CONVERSION SCALE FOR ELEVATIONS



ELEVATIONS IN METRES ABOVE MEAN SEA LEVEL

CONTOUR INTERVAL 20 METRES

NORTH AMERICAN DATUM 1927 TRANSVERSE MERCATOR PROJECTION

BIBIKWASIN LAKE

NEWFOUNDLAND AND LABRADOR



ÉLÉVATIONS EN MÈTRES AU-DESSUS DU NIVEAU MOYEN DE LA MER

ÉQUIDISTANCE DES COURBES 20 MÈTRES

SISTÈME DE RÉFÉRENCE GÉODÉSIQUE NORD-AMÉRICAIN 1927 PROJECTION TRANSVERSE DE MERCATOR

ÉTABLI PAR LA DIRECTION DES LEVÉS ET DE LA CARTOGRAPHIE, MINISTÈRE DE L'ÉNERGIE, DES MINES ET DES RESSOURCES, OTTAWA, EN 1975.

© CANADA 1975. TOUS DROITS RÉSERVÉS