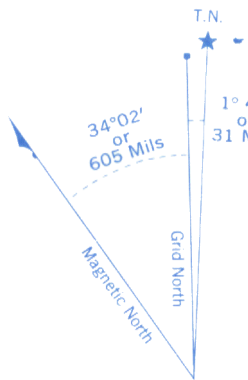
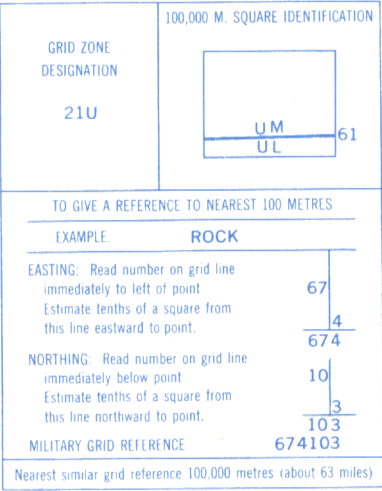


(Joins Ironbound Islands 13 O/2 W)



Use diagram only to obtain numerical values.
APPROXIMATE MEAN DECLINATION 1963
FOR CENTRE OF MAP
Annual change decreasing 4.3'



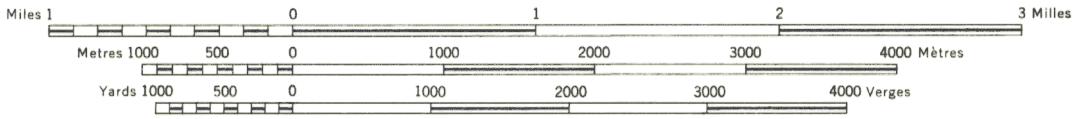
ONE THOUSAND METRE
UNIVERSAL TRANSVERSE MERCATOR GRID
ZONE 21

Compiled, 1961, by the SURVEYS AND MAPPING BRANCH,
DEPARTMENT OF MINES AND TECHNICAL SURVEYS,
from air photographs taken in 1953. Printed 1963.

(Joins Map 13 J/14 E)

MAKKOVIK NEWFOUNDLAND

SCALE 1:50,000 ÉCHELLE



CONTOUR INTERVAL 50 FEET
Elevations in Feet above Mean Sea Level
North American Datum 1927
Transverse Mercator Projection

MAGNETIC DECLINATION 35°47' WEST
AT CENTRE OF MAP 1963
Annual change (decreasing) 4.3'

Some names on this map are not yet official.
Corrections or additions are invited by the Surveys and Mapping Branch.

ÉQUIDISTANCE DES COURBES: 50 PIEDS
Élévations en pieds au-dessus du niveau moyen de la mer
Réseau géodésique nord-américain unifié (1927)
Projection Transverse de Mercator

DÉCLINAISON MAGNÉTIQUE AU CENTRE
DE LA FEUILLE EN 1963: 35°47' OUEST
Variation annuelle (décroissante) 4.3'

Certains noms inscrits sur cette carte ne sont pas encore officiels. La Direction des levés et de la cartographie saurait gré au public de lui signaler corrections et additions.

Compilée en 1961, par la DIRECTION DES LEVÉS ET DE LA
CARTOGRAPHIE, MINISTÈRE DES MINES ET DES
LEVÉS TECHNIQUES, d'après les photographies aériennes prises en 1953. Imprimée en 1963.