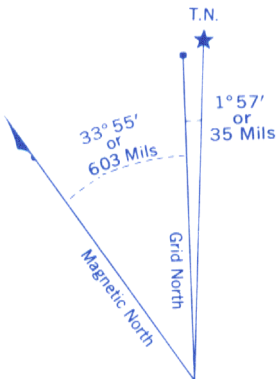
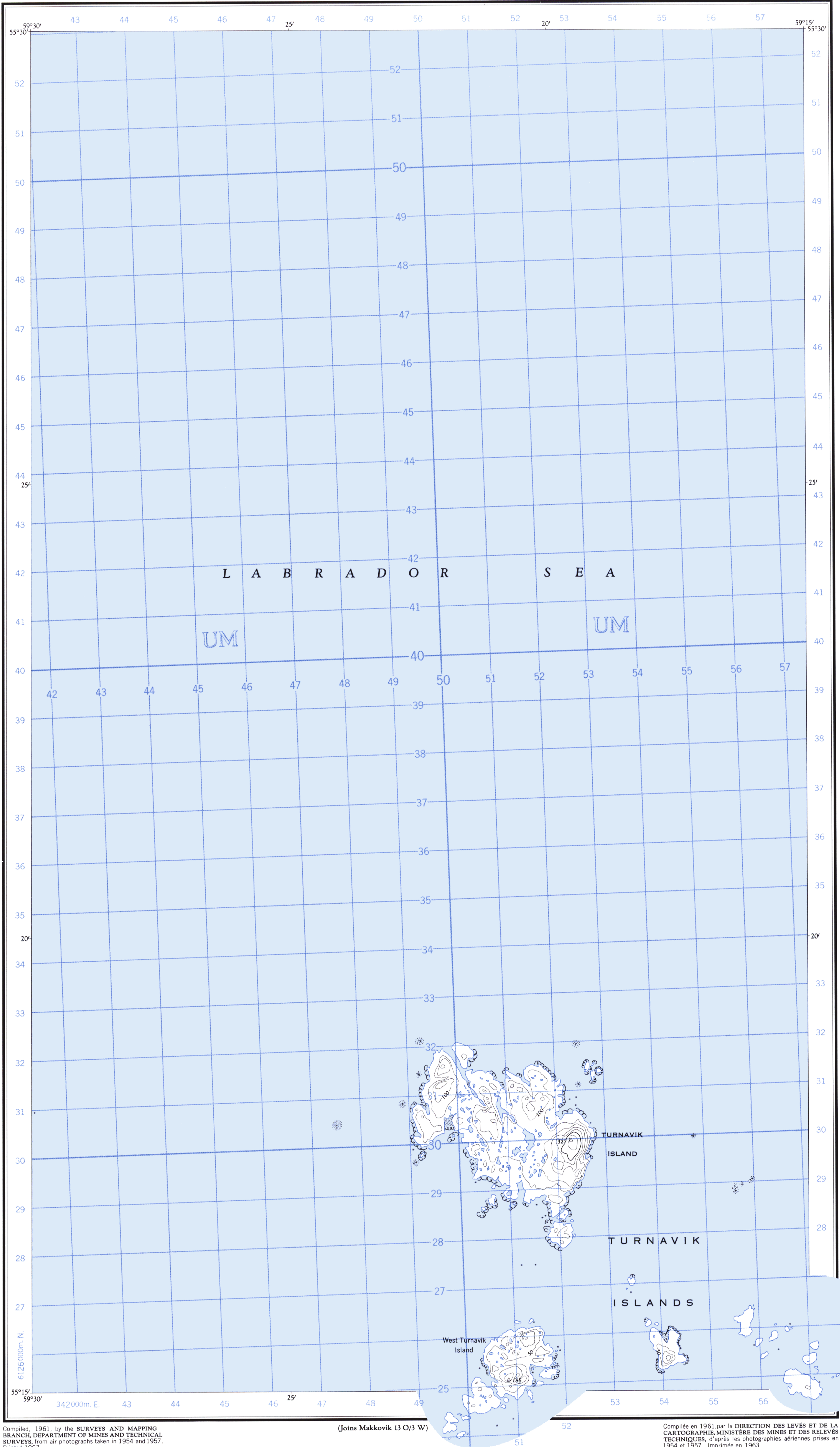


Refer to this map as:	13 O/6 EDITION 1 ASE SERIES A 771
--------------------------	---

(Joins Double Islands 13 O/5 E)



Use diagram only to obtain numerical values.
APPROXIMATE MEAN DECLINATION 1963
FOR CENTRE OF MAP
Annual change decreasing 4.4"

GRID ZONE DESIGNATION	100,000 M. SQUARE IDENTIFICATION
21U	UM

TO GIVE A REFERENCE TO NEAREST 100 METRES	
EXAMPLE: ROCK	
EASTING: Read number on grid line immediately to left of point	53
Estimate tenths of a square from this line eastward to point.	4
534	
NORTHING: Read number on grid line immediately below point	26
Estimate tenths of a square from this line northward to point.	9
269	
MILITARY GRID REFERENCE	534269
Nearest similar grid reference 100,000 metres (about 63 miles)	

ONE THOUSAND METRE
UNIVERSAL TRANSVERSE MERCATOR GRID
ZONE 21

Compiled, 1961, by the SURVEYS AND MAPPING
BRANCH, DEPARTMENT OF MINES AND TECHNICAL
SURVEYS, from air photographs taken in 1954 and 1957.
Printed 1963.

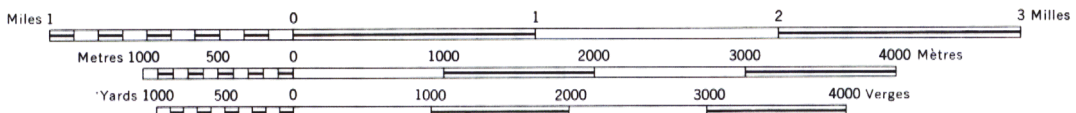
Copies may be obtained from the Map Distribution Office,
Department of Mines and Technical Surveys, Ottawa.

Compilée en 1961, par la DIRECTION DES LEVÉS ET DE LA
CARTOGRAPHIE, MINISTÈRE DES MINES ET DES RELEVÉS
TECHNIQUES, d'après les photographies aériennes prises en
1954 et 1957. Imprimée en 1963.

Ces cartes sont en vente au Bureau de distribution des cartes,
ministère des Mines et des Relevés techniques, Ottawa.

TURN AVIK ISLANDS NEWFOUNDLAND

SCALE 1:50,000 ÉCHELLE



CONTOUR INTERVAL 50 FEET
Elevations in Feet above Mean Sea Level
North American Datum 1927
Transverse Mercator Projection

MAGNETIC DECLINATION 35°52' WEST
AT CENTRE OF MAP 1963
Annual change (decreasing) 4.4"

Some names on this map are not yet official.
Corrections or additions are invited by the Sur-
veys and Mapping Branch.

ÉQUIDISTANCE DES COURBES: 50 PIEDS
Élévations en pieds au-dessus du niveau moyen de la mer
Réseau géodésique nord-américain unifié (1927)
Projection transverse de Mercator

DÉCLINAISON MAGNÉTIQUE AU CENTRE
DE LA FEUILLE EN 1963 : 35°52' OUEST
Variation annuelle (décroissante) 4.4"

Certains noms inscrits sur cette carte ne sont
pas encore officiels. La Direction des levés et
de la cartographie saurait gré au public de lui
signaler corrections et additions.

Building.....	Bâtiment.....	Barn.....	Grange.....
School.....	École.....	Post Office.....	Bureau de poste.....
Church.....	Eglise.....	Cemetery.....	Cimetière.....
Lighthouse.....	Phare.....		
River with bridge.....	Rivière avec pont.....		
Stream, intermittent or dry.....	Cours d'eau intermittent ou à sec.....		
Lake intermittent, indefinite.....	Lac intermittent, non imprécisé.....		
Marsh or Swamp.....	Marais ou marécage.....		
Depression contours.....	Courbes de cuvette.....		