

LEGEND - LÉGENDE


ROADS AND RELATED FEATURES		ROUTES ET OUVRAGES CONNEXES	
HARD SURFACE, ALL WEATHER	SURFACE DURE, TOUTES SAISONS		⑩
LOOSE SURFACE	GRAVIER		
CART TRACK, WINTER ROAD	CHEMIN DE TERRE, D'HIVER		
TRAIL, CUTLINE, PORTAGE	SENTIER, PERCÉE, PORTAGE		
BUILT UP AREA	AGGLOMÉRATION		
RAILWAY, SIDING, STATION, STOP	CHEMIN DE FER, VOIE D'ÉVITEMENT, GARE, ARRÊT		
BRIDGE	PONT		
SEAPLANE BASE, ANCHORAGE	HYDROAÉROPORT, MOULAGE		
LANDMARK FEATURES		POINTS DE REPÈRE	
HOUSE, BARN	MAISON, GRANGE		
CHURCH, SCHOOL	ÉGLISE, ÉCOLE		
POST OFFICE	BUREAU DE POSTE		
HISTORICAL SITE	LIEU HISTORIQUE		
TOWERS: FIRE, RADIO	TOURS: FEU, RADIO		
WELL: OIL, GAS	PUITS: PÉTROLE, GAZ		
TANK: OIL, GASOLINE, WATER	RÉSERVOIR: PÉTROLE, ESSENCE, EAU		
TELEPHONE LINE	LIGNE TÉLÉPHONIQUE		
POWER TRANSMISSION LINE	LIGNE DE TRANSPORT D'ÉNERGIE		
MINE	MINE		
CUTTING, EMBANKMENT	TRANCHÉE, REMBLAI		
GRAVEL PIT	FOSSE DE GRAVIER		
BOUNDARIES AND CONTROL		FRONTIÈRES ET POINTS DE RÉFÉRENCES	
INTERNATIONAL, PROVINCIAL	INTERNATIONALE, PROVINCIALE		
BOUNDARY MONUMENT	BORNE FRONTIÈRE		
COUNTY, DISTRICT	COMTÉ, DISTRICT		
TOWNSHIP PARISH — SURVEYED	CANTON, PARISSIE — ARPENTÉ		
TOWNSHIP, DLS — SURVEYED	CANTON DLS — ARPENTÉ		
— UNSURVEYED	— NON ARPENTÉ		
— SECTION CORNERS	— SECTION ANGULAIRE		
MUNICIPALITY	MUNICIPALITÉ		
INDIAN RESERVE, PARK, ETC.	RÉSERVE INDIGÈNE, PARC, ETC.		
HORIZONTAL CONTROL POINT	REPERE PLANIMÉTRIQUE		
BENCH MARK	REPÈRE DE NIVELLEMENT		
SPOT ELEVATION, ELEVATION APPROXIMATE	POINT COTÉ, ÉLEVATION APPROXIMATIVE		
DRAINAGE AND RELATED FEATURES		DRAINAGE ET OUVRAGES CONNEXES	
STREAM, SHORELINE, INDEFINITE	COURS D'EAU, RIVE, IMPRÉCISE		
DIRECTION OF FLOW	DIRECTION DU COURANT		
LAKE, INTERMITTENT	LAC, INTERMITTENT		
INUNDATED, FLOODED LAND	TERRAIN INONDÉ		
MARSH OR SWAMP (WOODED)	MARAIS OU MARECAUX (BOISÉ)		
DRY RIVER BED WITH CHANNELS	LIT DE COURS D'EAU TARI AVEC CHENAUX		
SAND, ABOVE, IN WATER	SABLE, AU DESSUS, DANS L'EAU		
STRING BOG	MARECAUX EN ENFILADE		
TUNDRA PONDS, POLYGONS	TOURNAI: ETANGS, SOLS POLYGAUX		
RAPIDS	RAPIDES		
FORESHORE FLATS	ESTRANS		
ROCK	ROCHE		
DAM	BARRAGE		
WHARF	QUAI		
DITCH	FOSSE		
RELIEF FEATURES		RELIEF	
CONTOURS	COURBE DE NIVEAU		
APPROXIMATE CONTOUR	COURBE DE NIVEAU APPROXIMATIF		
DEPRESSION	COURBE DE CUVETTE		
ESKER	ESKER		
PINGO	PINGO		
SAND, SAND DUNES	SABLE, DUNES		
PALSA BOG	PALSE		
WOODED AREA	RÉGION BOISÉE		

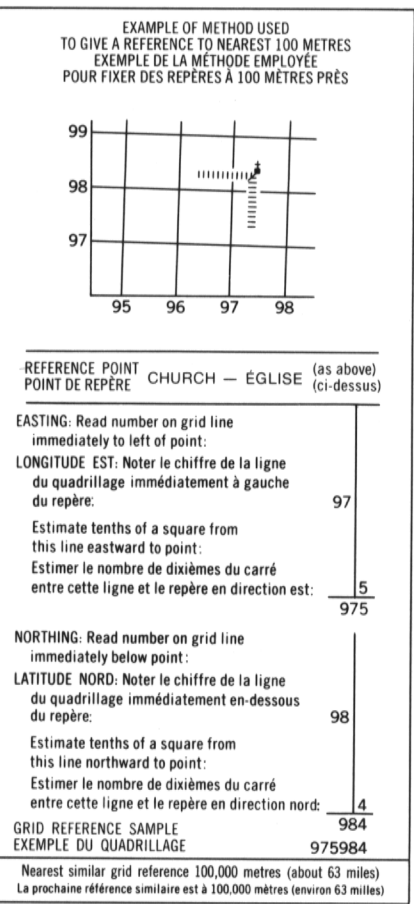
PHOTOGRAPHY PHOTOGRAPHIE

COMPILED RESTITUTION

A 17815 10/62 159 106 104 161 7/60 15974 101

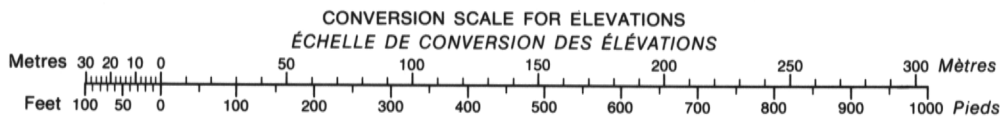
A 18289 61 8/64 71

GRID ZONE DESIGNATION DESIGNATION DE LA ZONE DU QUADRILLAGE : 20V	100,000 M. SQUARE IDENTIFICATION IDENTIFICATION DU CARRÉ DE 100,000 M. 
---	---



$14 E_{12}$	$14 E_{11}$	$14 E_{10}$
$14 E_5$	$14 E_6$	$14 E_7$
$14 E_4$	$14 E_3$	$14 E_2$

ONE THOUSAND METRE
UNIVERSAL TRANSVERSE MERCATOR GRID
ZONE 20
QUADRILLAGE DE MILLE MÈTRES
UNIVERSEL TRANSVERSE DE MERCATOR



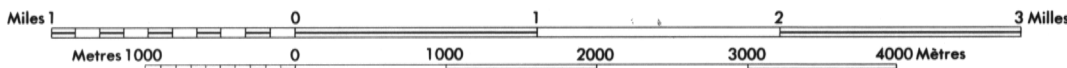
PRODUCED BY SURVEYS AND MAPPING BRANCH,
DEPARTMENT OF ENERGY, MINES AND RESOURCES,
OTTAWA, 1970, FROM PHOTOGRAPHS TAKEN IN 1962.

CONTOUR INTERVAL -----50 FEET

COPIES MAY BE OBTAINED FROM THE CANADA MAP
OFFICE, DEPARTMENT OF ENERGY, MINES AND
RESOURCES, OTTAWA.
© CANADA COPYRIGHTS RESERVED 1973.

LABRADOR NORTH DISTRICT
NEWFOUNDLAND

SCALE 1:50,000 ÉCHELLE
1.25 inches to 1 mile approximately



ÉTABLIE PAR LA DIRECTION DES LEVÉS ET DE LA
CARTOGRAPHIE, MINISTÈRE DE L'ÉNERGIE, DES
MINES ET DES RESSOURCES, OTTAWA, EN 1970,
D'APRÈS DES PHOTOGRAPHIES PRISES EN 1962.

EQUIDISTANCE DES COURBES..... 50 PIEDS
CES CARTES SONT EN VENTE AU BUREAU DES CARTES
DU CANADA, MINISTÈRE DE L'ÉNERGIE, DES MINES ET
DES RESSOURCES, OTTAWA.
© CANADA 1973. TOUS DROITS RÉSERVÉS.