
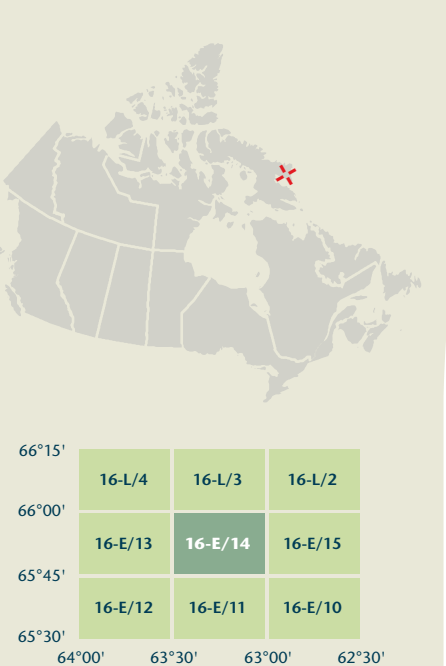


TOUAK FORD

Nunavut



Produced on October 18, 2010, by the Centre for Topographic Information, Natural Resources Canada.

Établi le 18 octobre 2010, par le Centre d'information topographique, Ressources naturelles Canada.

The paper copy of this map meets the print quality standards of Natural Resources Canada when it bears a Certified Map Printer holographic label.

La copie papier de cette carte respecte les normes de qualité d'impression de Ressources naturelles Canada quand elle porte l'étiquette holographique de l'imprimeur de cartes accrédité.

Map content validity dates

- Road network, Absent
- Hydrographic network, 1956 - 1999
- Vegetation, Absent
- Buildings, Absent
- Boundaries, 2009
- Toponymy, 2005 - 2008

Detailed metadata can be found at: <http://GeoGratis.gc.ca>

For corrections, additions or comments concerning the content of this map, please contact Natural Resources Canada at: topo.mails@NRCan.gc.ca

© 2010, Her Majesty the Queen in Right of Canada.

This map is not to be used for air or marine navigation.

Dates of validity of the content of the carte

- Réseau routier, Absent
- Réseau hydrographique, 1956 - 1999
- Végétation, Absent
- Bâtiments, Absent
- Limites, 2009
- Toponymie, 2005 - 2008

Consultez les métadonnées détaillées sur: <http://GeoGratis.gc.ca>

Pour toutes corrections, additions ou commentaires concernant le contenu de cette carte, veuillez contacter Ressources naturelles Canada par courriel électronique à: cartes.topo@NRCan.gc.ca

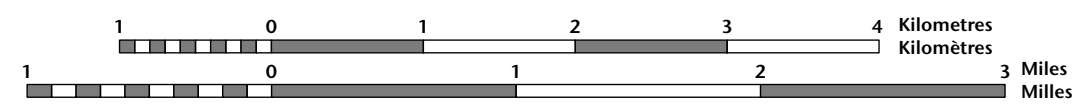
© 2010, Sa Majesté la Reine du chef du Canada.

Cette carte ne doit pas être utilisée pour la navigation aérienne ou maritime.



TOUAK FORD

Nunavut

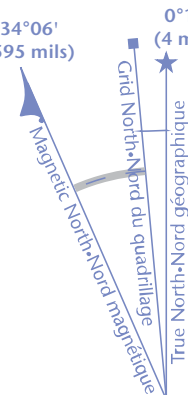


1 centimetre on the map represents 500 metres on the ground
Échelle: 1 cm sur la carte représente 500 mètres au sol

Use diagram only to obtain numeric values
Utilisez le diagramme uniquement pour obtenir les valeurs numériques

Annual change decreasing 30.6°
Variation annuelle décroissante 30,6°

For magnetic declination information, visit: <http://gc.mtc.gc.ca/geomag>



100 000 metre Square
Identification du carré de 100 000 mètres

Zone 20
Designation de la zone du quadrillage

Transverse Mercator Projection
Projection transverse de Mercator

1000 metre Universal Transverse Mercator Grid
Grille Zone Désignation

A tutorial on how to estimate position from the UTM grid can be found at: <http://maps.NRCan.gc.ca/topo101>

66°15' 16-E/14 16-L/3 16-L/2

66°00' 16-E/13 16-E/14 16-E/15

65°45' 16-E/12 16-E/11 16-E/10

64°00' 63°30' 63°00' 62°30'

TOUAK FORD

Nunavut

Digital map / Carte numérique