

Produced on March 02, 2010, by the Centre for Topographic Information, Natural Resources Canada.

Établie le 2 mars 2010, par le Centre d'information topographique, Ressources naturelles Canada.

The paper copy of this map meets the print quality standards of Natural Resources Canada when it bears a Certified Map Printer holographic label.

La copie papier de cette carte respecte les normes de qualité d'impression de Ressources naturelles Canada quand elle porte l'étiquette holographique de l'imprimeur de cartes accrédité.

Map content validity dates

- Road network, Absent
- Hydrographic network, 1956 - 1999
- Vegetation, Absent
- Buildings, Absent
- Limits, 2009
- Toponymy, 2004 - 2009

Detailed metadata can be found at: <http://GeoGratis.gc.ca>

For corrections, additions or comments concerning the content of this map, please contact Natural Resources Canada at: [topo.mails@NRCan.gc.ca](mailto:topo.mails@NRCan.gc.ca) Visit our Web site: <http://maps.NRCan.gc.ca>

© 2010, Her Majesty the Queen in Right of Canada.

This map is not to be used for air or marine navigation.

Dates de validité du contenu de la carte

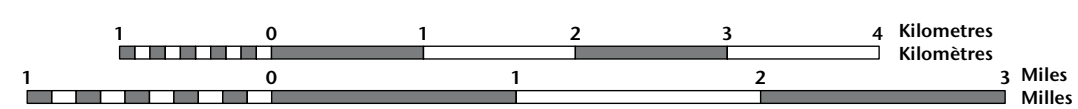
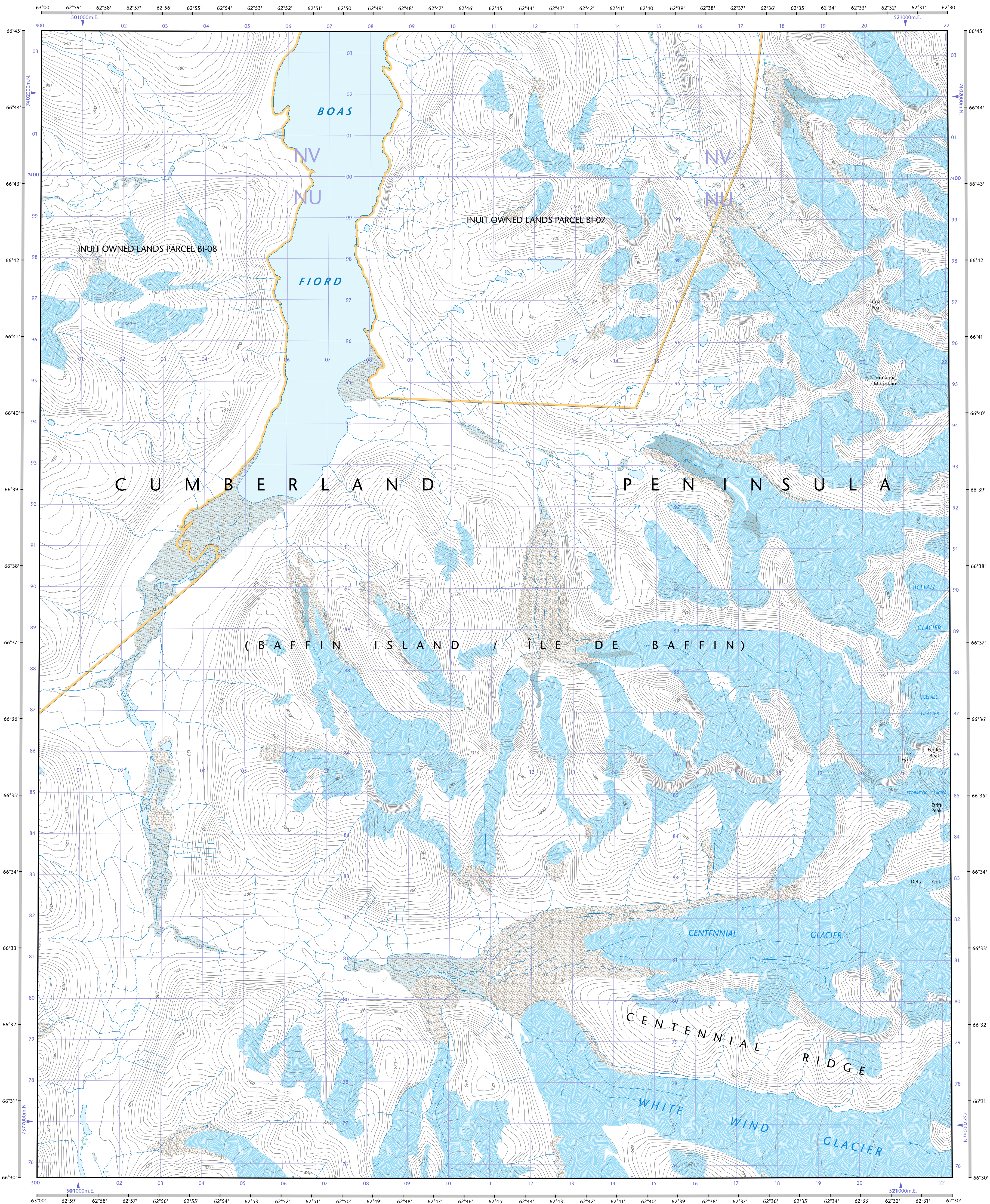
- Réseau routier, Absent
- Réseau hydrographique, 1956 - 1999
- Végétation, Absent
- Bâtimens, Absent
- Limites, 2009
- Toponymie, 2004 - 2009

Consultez les métadonnées détaillées sur : <http://GeoGratis.gc.ca>

Pour toutes corrections, additions ou commentaires concernant le contenu de cette carte, veuillez contacter Ressources naturelles Canada par courriel électronique à : [cartes.topo@NRCan.gc.ca](mailto:cartes.topo@NRCan.gc.ca) Visitez notre site Web : <http://cartes.NRCan.gc.ca>

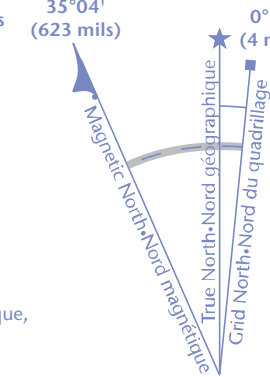
© 2010, Sa Majesté la Reine du chef du Canada.

Cette carte ne doit pas être utilisée pour la navigation aérienne ou maritime.



1 centimetre on the map represents 500 metres on the ground  
Elevations in metres above Mean Sea Level  
Contours on or surrounding glaciers are approximate  
1 centimètre sur la carte représente 500 mètres au sol  
Équivalences des courbes : 40 mètres  
Altitudes en mètres au-dessus du niveau moyen de la mer  
Les courbes de niveau sur ou à proximité des glaciers sont approximatives

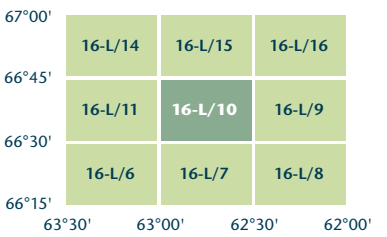
Use diagram only to obtain numeric values  
Approximate Mean Elevation: 2010  
for centre of map  
Annual change decreasing 31.6°  
N'utiliser le diagramme que pour obtenir les valeurs numériques  
Déclinaison moyenne approximative au centre de la carte en 2010  
Variation annuelle décroissante 31.6°



Transverse Mercator Projection  
Projection transverse de Mercator  
North American Datum 1983  
Système de référence nord-américain 1983

1000 metres Universal Transverse Mercator Grid  
Zone 20  
Grid Zone Designation  
Quadrillage universel transverse de Mercator de 1000 mètres

A tutorial on how to estimate position from the UTM grid can be found at: <http://maps.NRCan.gc.ca/topo101>  
Consultez le tutoriel sur la manière d'évaluer la position à partir de la grille UTM sur : <http://cartes.NRCan.gc.ca/topo101>



Printed map / Carte imprimée  
Cat. no. / No de cat.  
M116-201610-F00  
ISBN 978-0-662-4824-8  
ISBN 978-0-660-64824-8

Digital map / Carte numérique  
Cat. no. / No de cat.  
M116-201610-F00  
ISBN 978-0-662-4824-8  
ISBN 978-1-100-50701-9