

PRODUCED BY THE CENTRE FOR TOPOGRAPHIC
INFORMATION, NATURAL RESOURCES CANADA. FEATURES
VISIBLE ON SATELLITE IMAGERY CURRENT AS OF 1999.
PUBLISHED IN 2003.

© 2003. HER MAJESTY THE QUEEN IN RIGHT OF CANADA.
DEPARTMENT OF NATURAL RESOURCES CANADA.

ELEVATIONS IN METRES ABOVE MEAN SEA LEVEL
CONTOUR INTERVAL 40 METRES

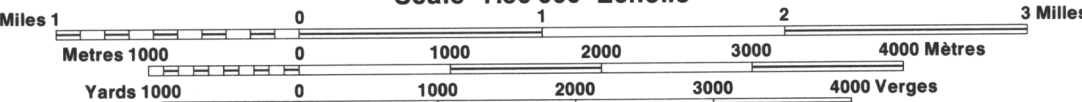
NORTH AMERICAN DATUM 1927
TRANSVERSE MERCATOR PROJECTION

INFORMATION CONCERNING BENCH MARKS AND HORIZONTAL SURVEY MONUMENTS CAN BE OBTAINED FROM GEODETIC SURVEY, SURVEYS AND MAPPING BRANCH, OTTAWA.

QURLURTUQ ISLAND

NUNAVUT

Scale 1:50 000 Échelle

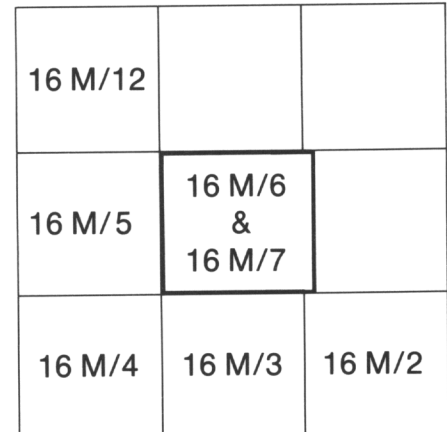
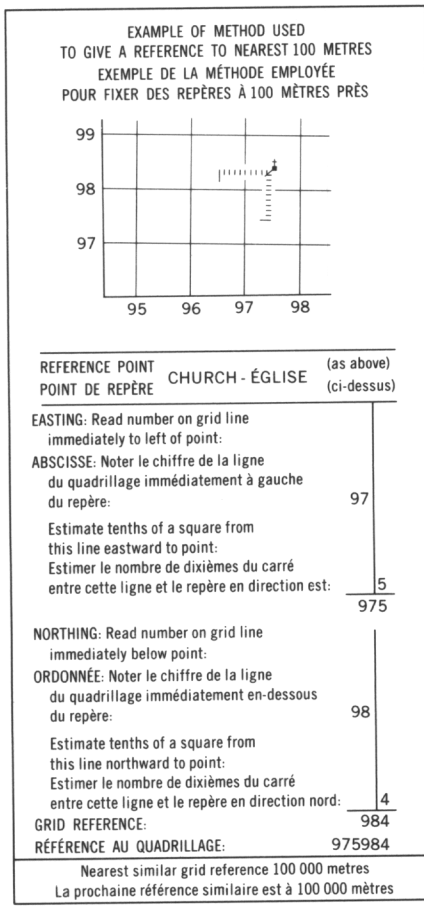
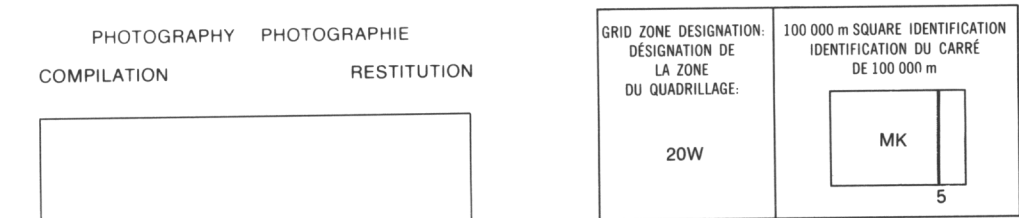
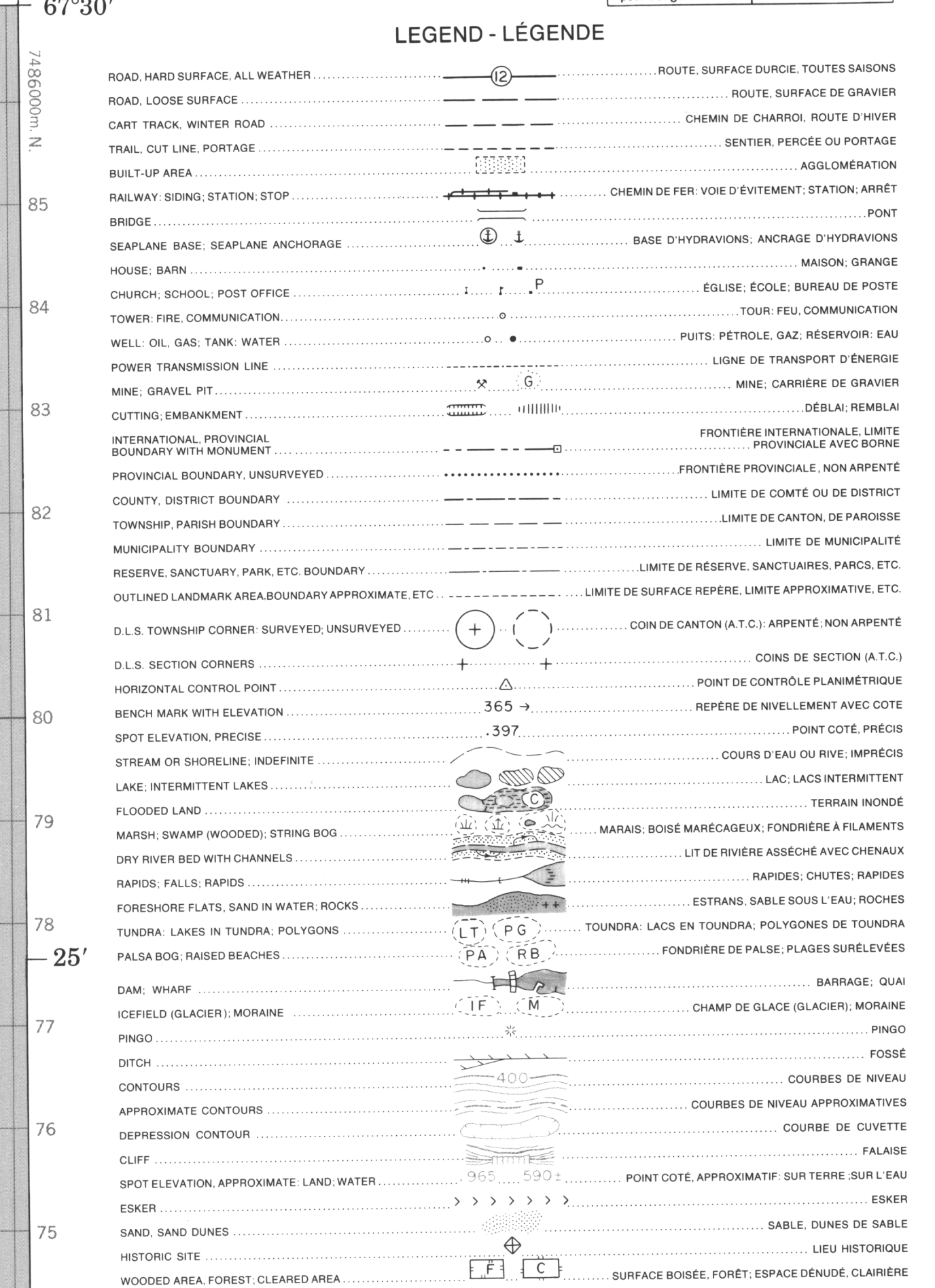


ALTITUDES EN MÈTRES
ÉQUIDISTANCE DES COURBES 40 MÈTRES

POUR TOUT RENSEIGNEMENT CONCERNANT LES REPÈRES
ET BORNES ALTIMÉTRIQUES, S'ADRESSER AUX LEVÉS
GÉODÉSIQUES, DIRECTION DES LEVÉS ET DE LA CARTO-
GRAPHIE, OTTAWA.

ÉTABLIE PAR LE CENTRE D'INFORMATION TOPOGRAPHIQUE
RESSOURCES NATURELLES CANADA. ÉLÉMENTS VISIBLES
SUR L'IMAGERIE SATELLITAIRE À JOUR EN 1999. PUBLIÉE
EN 2003.

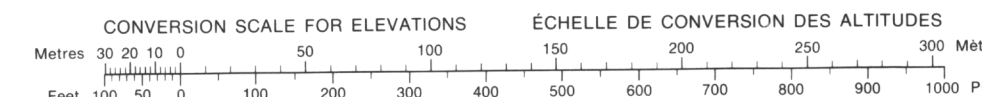
© 2003. SA MAJESTÉ LA REINE DU CHEF DU CANADA.
MINISTÈRE DES RESSOURCES NATURELLES.



The 2003 MAGNETIC BEARING is 40°13' (715mls)
WEST OF GRID NORTH.
ANNUAL CHANGE DECREASING 28.2'
GRID NORTH is 0° 9' (3mls) WEST OF TRUE NORTH
for centre of map.

Le REPERE MAGNÉTIQUE en 2003est à 40°13' (715m)
à l'OUEST du NORD DU QUADRILLAGE.
VARIATION ANNUELLE DÉCROISSANTE 28,2'

NORD DU QUADRILLAGE est à 0° 9' (3mls) à l'OUEST
NORD GÉOGRAPHIQUE au centre de la carte.



QURLURTUQ ISLAND
16 M/6 & 16 M/7
ÉDITION 2 ÉDITION