

PRODUCED BY THE CENTRE FOR TOPOGRAPHIC INFORMATION, NATURAL RESOURCES CANADA, INFORMATION CURRENT AS OF 1999. ROAD NETWORK, BOUNDARIES AND TOWNSHIPS CURRENT AS OF 1994. PUBLISHED 1999.

© 1999, HER MAJESTY THE QUEEN IN RIGHT OF CANADA.

FOR ALL COMMENTS OR QUESTIONS CONCERNING MAPS, PLEASE CALL 1-800-465-6277.

FOR ALL QUESTIONS CONCERNING DIGITAL DATA, PLEASE CALL 1-800-461-0586.

SOURCES:

Geomatic Survey Division
Bench marks, horizontal survey measurements and coordinate conversion

Roads:
hard surface.....
hard surface.....
soil or stabilized surface, all weather.....
soil surface, dry weather.....
unimproved/unpaved road.....
vehicle track.....
rail, cut line or portage.....

Routiers:
revêtement dur.....
revêtement dur.....
gravier, aggloméré, toute saison.....
de gravier, temps sec.....
topographique non classé.....
chemin de terre.....
sentier, sentier de portage.....

For complete reference see reverse side

BRIDGETOWN
ANNAPOLIS COUNTY MUNICIPALITY
NOVA SCOTIA NOUVELLE-ÉCOSSE

Scale 1:50 000 Échelle

Kilometres 1 0 1 2 3 4 Kilometres
Miles 1 0 1 2 3 Miles

CONVERSION SCALE FOR ELEVATIONS
Mètres 20 30 40 50 60 70 80 90 100 110 120 130 140 150 160 170 180 190 200 210 220 230 240 250 260 270 280 290 300
Feet 100 150 200 250 300 350 400 450 500 550 600 650 700 750 800 850 900 950 1000

CONTOUR INTERVAL: 10 METRES
Élévation in Meters above Mean Sea Level

TRANSVERSE MERCATOR PROJECTION
North American Datum 1983

Coordinate Conversion NAD 83 (NAD 83) to NAD 27
Mean Values for this map
Geographic: Latitude - 44°00' 00" N
Longitude - 65°30' 00" W
Datum - NAD 83
Datum - NAD 27
Datum - NAD 27
Datum - NAD 27

ÉCHELLE DE CONVERSION DES ALTITUDES
Mètres 20 30 40 50 60 70 80 90 100 110 120 130 140 150 160 170 180 190 200 210 220 230 240 250 260 270 280 290 300
Pieds 100 150 200 250 300 350 400 450 500 550 600 650 700 750 800 850 900 950 1000

ÉQUIDISTANCE DES COURBES 10 MÈTRES
Altitudes en mètres

PROJECTION TRANSVERSE DE MERCATOR
Système de référence géodésique nord-américain 1983

Conversion des coordonnées NAD 83 (NAD 83) à NAD 27
Valeurs moyennes pour cette carte
Coordonnées géographiques: Latitude - 44°00' 00" N
Longitude - 65°30' 00" W
Datum - NAD 83
Datum - NAD 27
Datum - NAD 27
Datum - NAD 27

SOURCES:

Division des levés géodésiques
Réseaux de nivellement, données altimétriques et conversion de coordonnées

ÉTABLI PAR LE CENTRE D'INFORMATION TOPOGRAPHIQUE, RESSOURCES NATURELLES CANADA, RESSOURCES NATURELLES CANADA, INFORMATION CURRENT AS OF 1999. ROAD NETWORK, BOUNDARIES AND TOWNSHIPS CURRENT AS OF 1994. PUBLISHED 1999.

© 1999, SA MAJESTÉ LA REINE DU CHIEF DU CANADA.

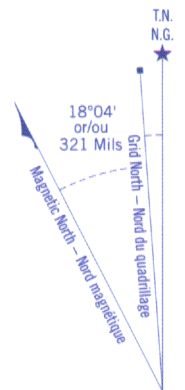
POUR TOUT COMMENTAIRE OU TOUTE QUESTION CONCERNANT LES CARTES, S.V.P. TÉLÉPHONÉZ AU 1-800-465-6277.

POUR TOUTE QUESTION CONCERNANT LES DONNÉES NUMÉRIQUES, PRIÈRE DE TÉLÉPHONER AU 1-800-461-0586.

Military users:
refer to this map as:
Référence de cette carte
pour usage militaire

SERIES: A 791
MAP: 21 A/14
EDITION: 4 MCE

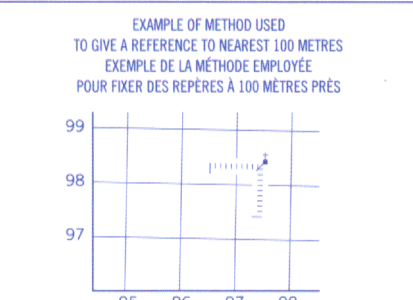
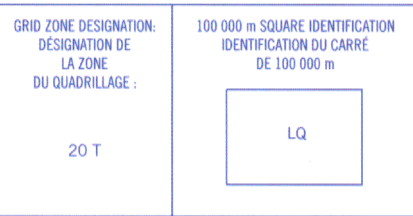
SÉRIE:
CARTE:
ÉDITION:



Use diagram only to obtain numerical values
APPREHENSIF: NE PAS DÉPENDRE DE
LES VALEURS NUMÉRIQUES
AU CENTRE DE LA CARTE DE 1996
Variation annuelle déclinante 3.0"

N'utilisez le diagramme que pour obtenir les valeurs numériques
DES VALEURS NUMÉRIQUES APPROXIMATIVES
AU CENTRE DE LA CARTE DE 1996
Variation annuelle déclinante 3.0"

ONE THOUSAND METRE
UNIVERSAL TRANSVERSE MERCATOR GRID
ZONE 20
QUADRILLAGE UNIVERSEL TRANSVERSE DE MERCATOR
DE MILLE MÈTRES



REFERENCE POINT
POINT DE RÉFÉRENCE

CHURCH - EGLISE

du dessus (à-dessus)

EASTING: Road number on grid line
immédiatement au-delà du point

ABSCISSE: Note le chiffre de la ligne
de quadrillage immédiatement à gauche
du repère

Estimate length of a square from
this line eastward to point

Estime le nombre de carrés du carré
entre cette ligne et le repère en direction est

NORTHING: Road number on grid line
immédiatement en dessous

ORDONNÉE: Note le chiffre de la ligne
de quadrillage immédiatement en dessous
du repère

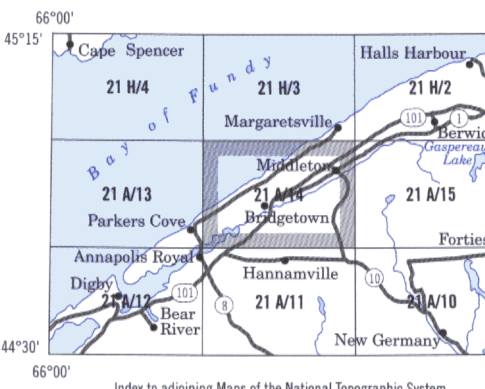
Estimate length of a square from
this line northward to point

Estime le nombre de carrés du carré
entre cette ligne et le repère en direction nord

GRID REFERENCE: 975084

REFERENCE AU QUADRILLAGE: 975084

Mean similar grid reference 100 000 metres
La référence similaire la plus près est 100 000 mètres



LOCAL DEALER
DÉTAILLANT LOCAL

