
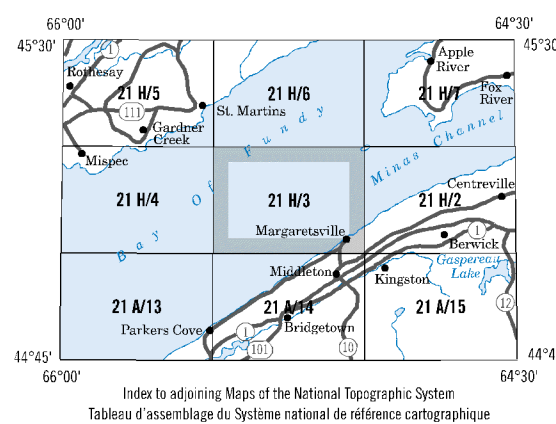
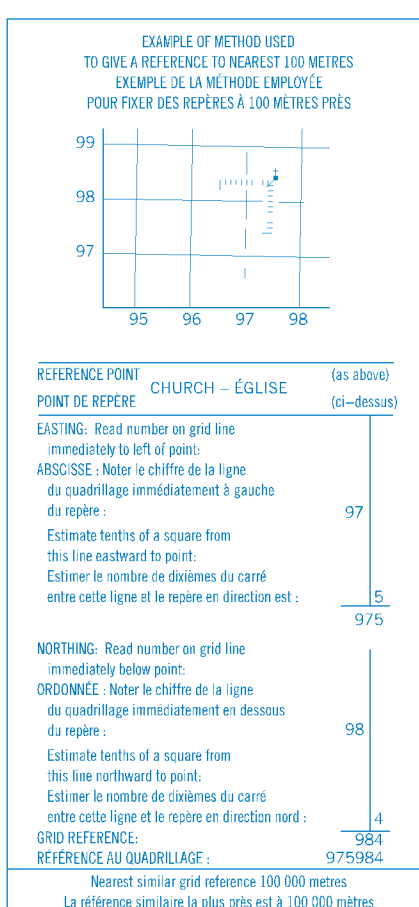


ONE THOUSAND METRE  
UNIVERSAL TRANSVERSE MERCATOR GRID  
ZONE 20  
QUADRILLAGE UNIVERSEL TRANSVERSE DE MERCATOR  
DE MILLE MÈTRES

GRID ZONE DESIGNATION: DESIGNATION DE LA ZONE DU QUADRILLAGE :  20 T	100 000 m SQUARE IDENTIFICATION: IDENTIFICATION DU CARRÉ DE 100 000 m  
---	--



**NRCan TOPOGRAPHIC MAPS**  
**LES CARTES TOPOGRAPHIQUES DE RNCan**

**MARGARETSVILLE**  
**21 H/3**

A stylized illustration of a pond scene. In the background, there are snow-capped mountains under a blue sky with white clouds. A small wooden cabin with a chimney is nestled among green trees on a hill. In the foreground, a pond is filled with green lily pads. A large brown duck is swimming in the center, with a smaller brown duck swimming to its right. Two more small brown ducks are visible in the lower corners of the pond. The illustration is done in a simple, graphic style with bold outlines and flat colors.

Louvetotown 18 hrs

Middleton 7 km

PRODUCED BY THE CENTRE FOR TOPOGRAPHIC INFORMATION  
NATURAL RESOURCES CANADA. INFORMATION CURRENT AS OF  
1981. ROAD NETWORK, BOUNDARIES AND TOPONYMS  
CURRENT AS OF 1994. PUBLISHED 1998.

COPIES MAY BE OBTAINED FROM THE CANADA MAP OFFICE  
OTTAWA, OR YOUR NEAREST MAP DEALER.

© 1998. HER MAJESTY THE QUEEN IN RIGHT OF CANADA.

FOR ALL COMMENTS OR QUESTIONS CONCERNING MAPS  
PLEASE CALL 1-800-465-6277.

FOR ALL QUESTIONS CONCERNING DIGITAL DATA, PLEASE CALL  
1-800-661-2538.

**SOURCES:**

Geodetic Survey Division  
Bench marks, horizontal survey monuments and  
coordinate conversion

Roads:	Routes :		
hard surface.....	revêtement dur.....	dur highway	main
hard surface.....	revêtement dur.....	cobble/cobble	pl
hard surface.....	revêtement dur.....	2 lanes	pl
loose or stabilized surface, all weather.....	gravier, aggloméré, toute saison.....	2 lanes	mod
loose surface, dry weather.....	de gravier, temps sec.....	2 lanes or more	mod
sheaf/unclassified road.....	ruelle, non classée.....	2 lanes or sh	mod
vehicle track.....	chemin de terre.....		
trail, cut line or path.....	sentier, chemin ou sentier.....		

FOR COMPLETE REFERENCE SEE REVERSE SIDE      POUR UNE LISTE COMPLÈTE DES SIGNES, VOIR AU VERSO

**MARGARETSVILLE**  
NOVA SCOTIA NOUVELLE-ÉCOSSE

Scale 1:50 000 Échelle

The graphic scale bar consists of two horizontal lines. The top line is marked in Kilometres, with major ticks at 0, 1, 2, 3, and 4. The bottom line is marked in Miles, with major ticks at 0, 1, 2, and 3. The scale is indicated as 1:50,000 and Échelle.

CONVERSION SCALE FOR ELEVATIONS      ÉCHELLE DE CONVERSION DES ALTITUDES

Metres 30 20 10 0 50 100 150 200 250 300 Mètres

Feet 100 50 0 100 200 300 400 500 600 700 800 900 1000 Pieds

CONTOUR INTERVAL 10 METRES      ÉQUIDISTANCE DES COURSES 10 MÈTRES  
Elevations in Metres above Mean Sea Level      Altitudes en mètres

TRANSVERSE MERCATOR PROJECTION      PROJECTION TRANSVERSE DE MERCATOR  
North American Datum 1983      Système de référence géodésique nord-américain 1983

Coordinate Conversion NAD 83 (NCS 84) to NAD 27		Conversion des coordonnées NAD 83 (NCS 84) à NAD 27	
Mean Values for this map		Valeurs moyennes pour cette carte	
Geographic:	Latitude - subtract 0.3°	Coordonnées géographiques:	Latitude - soustraire 0.3°
	Longitude - add 2.2°		Longitude - additionner 2.2°
Grid:	Northing - subtract 224 m	Ordonnée (N):	soustraire 224 m
	Easting - subtract 52 m	Abscisse (E):	soustraire 52 m

## SOURCES

Division des levés géodésiques  
Repères de nivellement, borne  
et monument de confirmation

ÉTABLIE PAR LE CENTRE D'INFORMATION TOPOGRAPHIQUE  
RESSOURCES NATURELLES CANADA, RENSEIGNEMENTS À JOUR  
EN 1981, RÉSEAU ROUTIER, LIMITES ET TOPONYMES À JOUR EN  
1984, PUBLIÉE EN 1986.

CES CARTES SONT EN VENTE AU BUREAU DES CARTES DU  
CANADA, OTTAWA, OU CHEZ LE VENDEUR LE PLUS PRÈS.

© 1986, SA MAJESTÉ LA REINE DU CHEF DU CANADA.

POUR TOUT COMMENTAIRE OU TOUTE QUESTION CONCERNANT  
LES CARTES, S.V.P. TÉLÉPHONEZ AU 1-800-465-6277.

POUR TOUTE QUESTION CONCERNANT LES DONNÉES  
MENSUÉLIERES, PRIÈRE DE TÉLÉPHONEZ AU 1-800-821-9639.

Natural Resources  
Canada