










Produced by the SURVEYS AND MAPPING BRANCH,
DEPARTMENT OF ENERGY, MINES AND RESOURCES,
from aerial photographs taken in 1975. Culture check 1979.
Published in 1981.

Copies may be obtained from the Canada Map Office,
Department of Energy, Mines and Resources, Ottawa,
or your nearest map dealer.

© 1981. Her Majesty the Queen in Right of Canada.
Department of Energy, Mines and Resources.

© 1981. Her Majesty the Queen in Right of Canada
Department of Energy, Mines and Resources.

Roads:	Routes:		
hard surface, all weather	pavée, toute saison	 dual highway	more than 2 lanes
		 2 shoulders séparés	plus de 2 voies
hard surface, all weather	pavée, toute saison	 2 lanes	less than 2 lanes
		 2 voies	moins de 2 voies
loose or stabilized surface, all weather	gravier, aggloméré, toute saison	 2 lanes or more	less than 2 lanes
loose surface, dry weather	de gravier, temps sec	 2 lanes or more	plus de 2 voies
unclassified streets	rues hors classe	 unclassified street	
car track	car track	 car track	
trail, cut in or portage	sentier, percée ou portage	 trail	

FOR COMPLETE REFERENCE SEE REVERSE SIDE POUR UNE LISTE COMPLÈTE DES SIGNES, VOIR AU VERSO

MILLVILLE
NEW BRUNSWICK

Scale 1:50 000 Échelle

Miles 1 0 1 2 3

Metres 1000 0 1000 2000 3000 4000 Mètres

Yards 1000 0 1000 2000 3000 4000 Verges

Information concerning location and precise elevation of bench marks can be obtained by writing to the Geodetic Survey, Surveys and Mapping Branch, Ottawa.

CONVERSION SCALE FOR ELEVATIONS

CONTOUR INTERVAL 10 METRES

On peut obtenir des renseignements sur le lieu et l'altitude exacte des repères de nivellement en écrivant aux Levés géodésiques, Direction des levés et de la cartographie, Ottawa

ÉCHELLE DE CONVERSION DES ALTITUDES

ÉQUIDISTANCE DES COURBES 10 MÈTRES

Établie par la DIRECTION DES LEVÉS ET DE LA CARTOGRAPHIE
MINISTÈRE DE L'ÉNERGIE, DES MINES ET DES RESSOURCES
à l'aide de photographies aériennes prises en 1975. Vérification des ouvrages
en 1979. Publié en 1981.

Ces cartes sont en vente au Bureau des Cartes du Canada,
ministère de l'Énergie, des Mines et des Ressources, Ottawa

ou chez le vendeur le plus près.

© 1981. Sa Majesté La Reine du Chef du Canada.
Ministère de l'Énergie, des Mines et des Ressources.