

SOURCES :

Données des levés géodésiques
1960 à 1980
1986, PUBLIÉS EN 1990

LES CARTES SONT EN VENTE AU BUREAU DES CARTES DU
ONTARIO, 650 AVENUE D'OTTAWA, OTTAWA, ONTARIO

© 1998, SA MAJESTÉ LA REINE DU CANADA

POUR TOUT COMMENTAIRE OU QUESTION CONCERNANT
LES CARTES, VOUS TELEPHONEZ AU 1-800-461-6777.

POUR TOUT QUESTION CONCERNANT LES DONNÉES
NUMÉRIQUES, PRIÉRE DE TELEPHONER AU 1-800-661-2636.

CHARNY

QUÉBEC QUÉBEC

Échelle 1:50 000 Scale

SOURCES :

NATURAL RESOURCES CANADA INFORMATION CURRENT AS OF
1998, READ NETWORK, LONGITUDES AND TOPONYM AND
CURRENT AS OF JANUARY 1998

PRODUCED BY THE CENTRE FOR TOPOGRAPHIC INFORMATION
NATURAL RESOURCES CANADA INFORMATION CURRENT AS OF
1998, READ NETWORK, LONGITUDES AND TOPONYM AND
CURRENT AS OF JANUARY 1998

COPIES MAY BE OBTAINED FROM THE CANADA MAP OFFICE
OTTAWA, ONTARIO K1P 6K7

© 1998, HER MAJESTY THE QUEEN IN RIGHT OF CANADA

FOR ALL COMMENTS OR QUESTIONS CONCERNING MAP
PLEASE CALL 1-800-461-6777.

FOR ALL QUESTIONS CONCERNING DIGITAL DATA, PLEASE CALL
1-800-661-2636.

ROUTES :

Routes des levés géodésiques
1960 à 1980
1986, PUBLIÉS EN 1990

LES CARTES SONT EN VENTE AU BUREAU DES CARTES DU
ONTARIO, 650 AVENUE D'OTTAWA, OTTAWA, ONTARIO

© 1998, SA MAJESTÉ LA REINE DU CANADA

POUR TOUT COMMENTAIRE OU QUESTION CONCERNANT
LES CARTES, VOUS TELEPHONEZ AU 1-800-461-6777.

POUR TOUT QUESTION CONCERNANT LES DONNÉES
NUMÉRIQUES, PRIÉRE DE TELEPHONER AU 1-800-661-2636.

CHARNY

QUÉBEC QUÉBEC

Échelle 1:50 000 Scale

SOURCES :

NATURAL RESOURCES CANADA INFORMATION CURRENT AS OF
1998, READ NETWORK, LONGITUDES AND TOPONYM AND
CURRENT AS OF JANUARY 1998

PRODUCED BY THE CENTRE FOR TOPOGRAPHIC INFORMATION
NATURAL RESOURCES CANADA INFORMATION CURRENT AS OF
1998, READ NETWORK, LONGITUDES AND TOPONYM AND
CURRENT AS OF JANUARY 1998

COPIES MAY BE OBTAINED FROM THE CANADA MAP OFFICE
OTTAWA, ONTARIO K1P 6K7

© 1998, HER MAJESTY THE QUEEN IN RIGHT OF CANADA

FOR ALL COMMENTS OR QUESTIONS CONCERNING MAP
PLEASE CALL 1-800-461-6777.

FOR ALL QUESTIONS CONCERNING DIGITAL DATA, PLEASE CALL
1-800-661-2636.

ROUTES :

Routes des levés géodésiques
1960 à 1980
1986, PUBLIÉS EN 1990

LES CARTES SONT EN VENTE AU BUREAU DES CARTES DU
ONTARIO, 650 AVENUE D'OTTAWA, OTTAWA, ONTARIO

© 1998, SA MAJESTÉ LA REINE DU CANADA

POUR TOUT COMMENTAIRE OU QUESTION CONCERNANT
LES CARTES, VOUS TELEPHONEZ AU 1-800-461-6777.

POUR TOUT QUESTION CONCERNANT LES DONNÉES
NUMÉRIQUES, PRIÉRE DE TELEPHONER AU 1-800-661-2636.

CHARNY

QUÉBEC QUÉBEC

Échelle 1:50 000 Scale

SOURCES :

NATURAL RESOURCES CANADA INFORMATION CURRENT AS OF
1998, READ NETWORK, LONGITUDES AND TOPONYM AND
CURRENT AS OF JANUARY 1998

PRODUCED BY THE CENTRE FOR TOPOGRAPHIC INFORMATION
NATURAL RESOURCES CANADA INFORMATION CURRENT AS OF
1998, READ NETWORK, LONGITUDES AND TOPONYM AND
CURRENT AS OF JANUARY 1998

COPIES MAY BE OBTAINED FROM THE CANADA MAP OFFICE
OTTAWA, ONTARIO K1P 6K7

© 1998, HER MAJESTY THE QUEEN IN RIGHT OF CANADA


FOR ALL COMMENTS OR QUESTIONS CONCERNING MAP
PLEASE CALL 1-800-461-6777.

FOR ALL QUESTIONS CONCERNING DIGITAL DATA, PLEASE CALL
1-800-661-2636.

Référence de cette carte pour usage militaire :	SÉRIE	A 761	SERIES
Military users, refer to this map as:	CARTE	21 L/11	MAP
	ÉDITION	8 MCE	EDITION

Utiliser le diagramme qui pour obtenir les valeurs numériques
DECLINAISON MOYENNE APPROXIMATIVE
AU CENTRE DE LA CARTE EN 1998
Variation annuelle décroissante 1.4'

QUADRILLAGE UNIVERSEL TRANSVERSE DE MERCATOR
DE MILLE MÈTRES
ZONE 19
ONE THOUSAND METRE
UNIVERSAL TRANSVERSE MERCATOR GRID

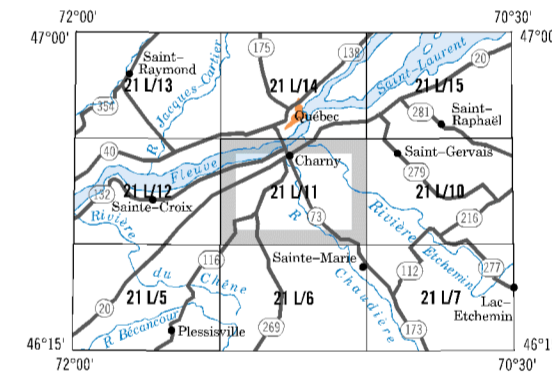
DÉSIGNATION DE LA ZONE DU QUADRILLAGE : GRID ZONE DESIGNATION: 19 T	IDENTIFICATION DU CARRÉ DE 100 000 m 100 000 m SQUARE IDENTIFICATION 
--	---

EXEMPLE DE LA METHODE EMPLOYEE
POUR FIXER DES REPERES A 100 METRES PRES
EXAMPLE OF METHOD USED
TO GIVE A REFERENCE TO NEAREST 100 METRES

The scatter plot displays data points on a grid. The x-axis is labeled with values 95, 96, 97, and 98. The y-axis is labeled with values 97, 98, and 99. There are several data points plotted, mostly concentrated between x=97 and x=98, and y=97.5 and y=98.5. A specific point is highlighted with a blue dot at approximately (97.8, 98.3). A vertical line segment is drawn from this point down to the x-axis at approximately 97.8. Another vertical line segment is drawn from the point (97.5, 98.3) down to the x-axis at 97.5. A horizontal line segment is drawn from the point (97.8, 98.3) to the right, passing through the point (98, 98.3).


POINT DE DÉPART REFERENCE POINT	ÉGLISE - CHURCH	(ci-dessous) (see below)
ABSCISSE: N° sur la chaîne de la ligne du quadrillage (immédiatement à gauche du repère)		
EASTING: Read number on grid line immediately to left of point	97	
Estimer le nombre de décimales ou cent autres entre cette ligne et la ligne en direction est (Estimate number of a square from this line in direction to east)	5	
	975	
ORDONNÉE: N° sur la chaîne de la ligne du quadrillage (immédiatement au-dessous du repère)		
NORTHING: Read number on grid line immediately below point	98	
Estimer le nombre de décimales ou cent autres entre cette ligne et la ligne en direction nord (Estimate number of a square from this line in direction to north)	4	
COORDONNÉE AU QUADRILLAGE GRID REFERENCE	984	975984

La référence ci-dessus donne la plus précise sur 100 000 d'erreurs
dans la mesure simple, sans l'usage d'un instrument.



DÉTAILLANT LOCAL

LOCAL DEALER



LES CARTES TOPOGRAPHIQUES DE NRC
NRCan TOPOGRAPHIC MAPS

CHARNY
21 L/11

SCALE 1:50 000 ÉCHELLE



PRODUCED BY THE CENTRE FOR TOPOGRAPHIC INFORMATION
NATURAL RESOURCES CANADA, INFORMATION CURRENT AS OF
1985. ROAD NETWORK, BOUNDARIES AND TOPONYM
CURRENT AS OF 1996. PUBLISHED 1998.

COPIES MAY BE OBTAINED FROM THE CANADA MAP OFFICE
OTTAWA, OR YOUR NEAREST MAP DEALER.

© 1998. HER MAJESTY THE QUEEN IN RIGHT OF CANADA.

FOR ALL COMMENTS OR QUESTIONS CONCERNING MAPS,
PLEASE CALL 1-800-465-6277.

FOR ALL QUESTIONS CONCERNING DIGITAL DATA, PLEASE CALL
1-800-661-2638.

Ressources naturelles
Canada