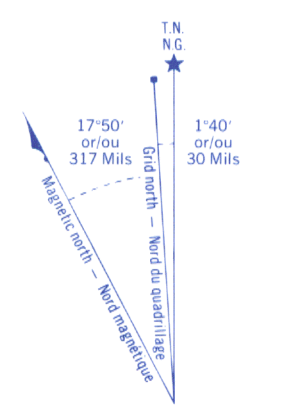


Military users, refer to this map as: **SÉRIE A 761**
Référéce de cette carte: **MAP 21 M/14**
pour usage militaire. **ÉDITION 2 MCE** ÉDITION

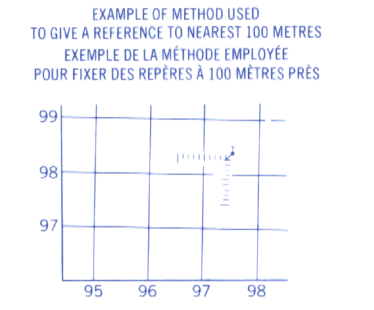
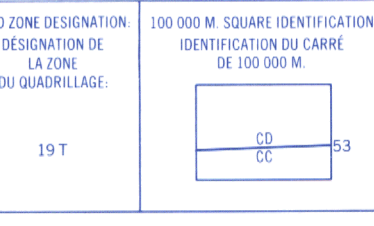
CONVERSION SCALE FOR ELEVATIONS
ÉCHELLE DE CONVERSION DES ÉLEVATIONS




Use diagram only to obtain numerical values
APPRIÉHIER SEULEMENT LES VALEURS NUMÉRIQUES
FOR CENTRE OF MAP
POUR LE CENTRE DE LA CARTE

Utiliser le diagramme que pour obtenir les valeurs numériques
DÉTERMINER SEULEMENT LES VALEURS NUMÉRIQUES
AU CENTRE DE LA CARTE EN 1975
Variation annuelle décroissante 2.4

ONE THOUSAND METRE
UNIVERSAL TRANSVERSE MERCATOR GRID
ZONE 19
QUADRILLAGE DE MILLE MÈTRES
TRANSVERSE UNIVERSEL DE MERCATOR



REFERENCE POINT
POINT DE RÉFÉRENCE
CHURCH - ÉGLISE
EASTING: Read number on grid line
L'ESTIMATION EST: Lire le chiffre de la ligne
du quadrillage immédiatement à gauche
du repère.
Estimate tenths of a square from
this line eastward to point.
Estimer le nombre de dixièmes de carré
entre cette ligne et le repère en direction est.
NORTHING: Read number on grid line
L'ESTIMATION NORD: Lire le chiffre de la ligne
du quadrillage immédiatement en dessous
du repère.
Estimate tenths of a square from
this line northward to point.
Estimer le nombre de dixièmes de carré
entre cette ligne et le repère en direction nord.
GRID REFERENCE: 975084
RÉFÉRENCE AU QUADRILLAGE: 975084
Note: Unit on grid reference 100 000 metres (about 62 miles)
La précision d'échelle indiquée est à 100 000 mètres (environ 62 miles)



Produced by the SURVEYS AND MAPPING BRANCH,
DEPARTMENT OF ENERGY, MINES AND RESOURCES.
Updated from aerial photographs taken in 1969 and 1970.
Culture check 1972. Printed 1975.
Partial name update 1982.
Mise à jour toponymique partielle effectuée en 1982


© Canada Copyrights Reserved 1975.

Roads: hard surface, all weather..... pavée, toute saison
hard surface, all weather..... pavée, toute saison
loose or stabilized surface, all weather..... gravier aggloméré, toute saison
loose surface, dry weather and unclassified streets..... routes hors classe
trail, cut line or portage..... sentier, percée ou portage
FOR COMPLETE REFERENCE SEE REVERSE SIDE
POUR UNE LISTE COMPLÈTE DES SIGNES, VOIR AU VERSO

LAC PIKAUBA

QUÉBEC

Scale 1:50 000 Échelle



CONTOUR INTERVAL, 50 FEET
Élevations in feet above Mean Sea Level
North American Datum 1927
Transverse Mercator Projection

ÉQUIDISTANCE DES COURBES SOUS PIEDS
Élevations en pieds au-dessus du niveau moyen de la mer
Système de référence géodésique nord-américain, 1927
Projection transverse de Mercator

Conversion des coordonnées NAD 27 à NAD 83 (NAD 83)
Values reported for this map
Coordonnées géographiques: Latitude - additional 0.1°
Longitude - additional 1.7°
Quadrillage: Coordonnées (N): additional 22m
Altitude (ft): additional 6m
Coordinate Conversion NAD 27 to NAD 83 (NAD 83)
Mean values for this map
Géographie: Latitude - add 0.1°
Longitude - add 1.7°
Grille: Coordonnées (N): add 22m
Élévation - add 6m

Établi par la DIRECTION DES LEVÉS ET DE LA CARTOGRAPHIE,
MINISTÈRE DE L'ÉNERGIE, DES MINES ET DES RESSOURCES.
Mis à jour à l'aide de photographies aériennes prises en 1969 et 1970. Vérification
des ouvrages en 1972. Imprimé en 1975.
© Canada 1975, tous droits réservés

LAC PIKAUBA
21 M/14
EDITION 2(B) ÉDITION