

Produced by the SURVEYS AND MAPPING BRANCH,
DEPARTMENT OF ENERGY, MINES AND RESOURCES.
Updated from aerial photographs taken in 1974. Culture check
1975. Information current as of 1975.

Copies may be obtained from the Canada Map Office,
Department of Energy, Mines and Resources, Ottawa,
or your nearest map dealer.


© Canada Copyrights Reserved 1976

Roads:
hard surface, all weather.
hard surface, all weather.
loose surface, dry weather and
unclassified streets.
cart track.
trail, cut line or portage.

Routes:
pavé, toute saison.
pavé, toute saison.
de gravier, temps sec et
rues hors classe.
sentier, parcé ou portage.

Legend:
dual highway
more than 2 lanes
plus de 2 voies
2 lanes
plus de 2 voies
2 lanes or more
plus de 2 voies
2 lanes or more
plus de 2 voies

FOR COMPLETE REFERENCE SEE REVERSE SIDE
POUR UNE LISTE COMPLETE DES SIGNES, VOIR AU VERSO



Échelle par la DIRECTION DES LEVÉS ET DE LA CARTOGRAPHIE,
MINISTÈRE DE L'ÉNERGIE, DES MINES ET DES RESSOURCES.
Mise à jour à partir de photographies aériennes prises en 1974. Vérification
des ouvrages en 1975. Renseignements à jour en 1975.

Ces cartes sont en vente au Bureau des Cartes du Canada,
ministères de l'Énergie, des Mines et des Ressources, Ottawa,
ou chez le vendeur le plus près.

© Canada 1976, tous droits réservés

INDEX TO ADDING MAPS OF
THE NATIONAL TOPOGRAPHIC SYSTEM

Military users:
refer to this map as:
Référence de cette carte
pour usage militaire:

SERIES A 791
MAP 21 P/11
ÉDITION 2 MCE ÉDITION

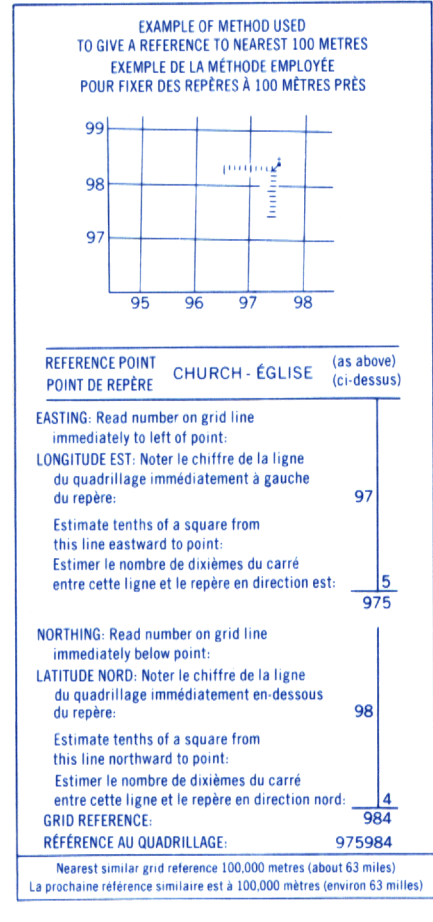
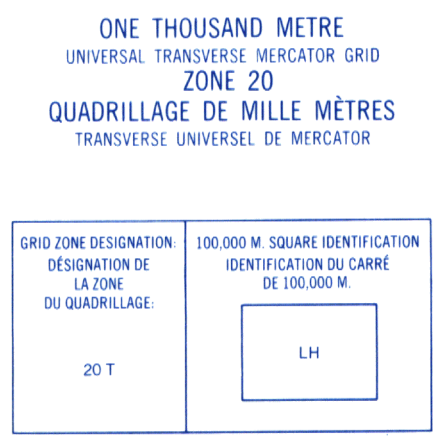
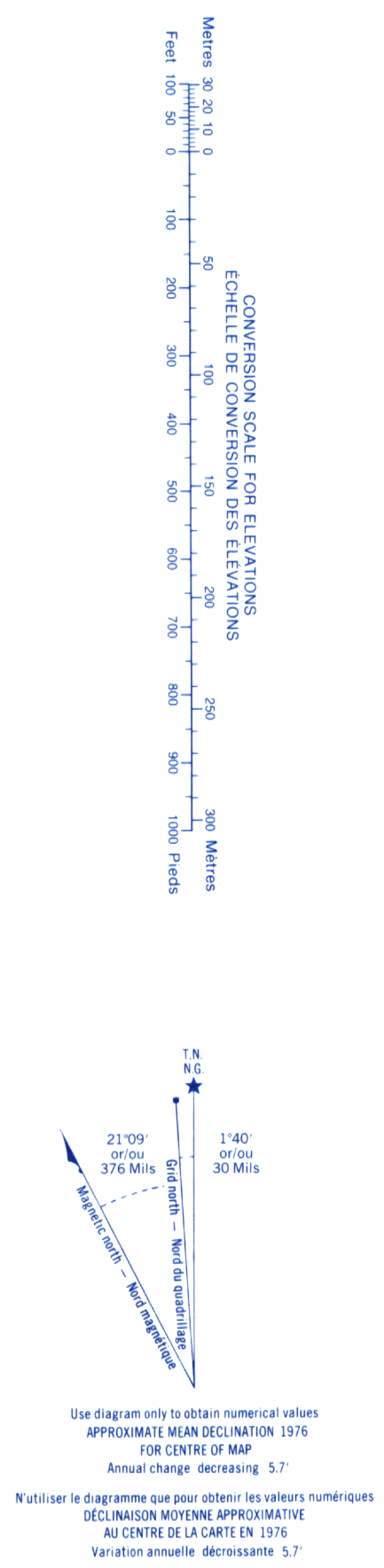


TABLEAU D'ASSEMBLAGE DU SYSTÈME NATIONAL DE RÉFÉRENCE CARTOGRAPHIQUE			
48°00'	64°30'	21 P/13	21 P/14
		21 P/12	21 P/11
47°15'	64°30'	21 P/5	21 P/6

BURNSVILLE
21 P/11
EDITION 2