

Produced by the SURVEYS and MAPPING BRANCH,
DEPARTMENT OF ENERGY, MINES AND RESOURCES.
Updated from aerial photographs taken in 1976. Cartographic
1973. Printed 1975.

Copies may be obtained from the Canada Map Office,
Department of Energy, Mines and Resources, Ottawa,
or your nearest map dealer.

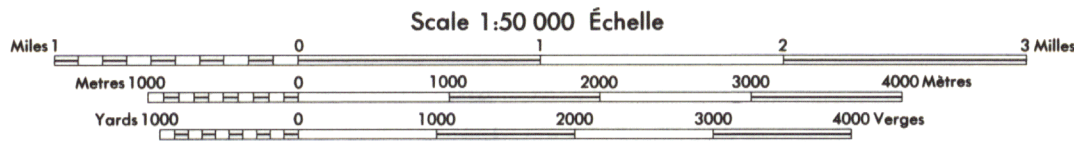
© Canada Copyrights Reserved 1975

Partial names update 1982

Roads:
loose or stabilized surface, all weather...
loose surface, dry weather and
cart track...
trail, cut line or portage...

Routes:
gravel aggloméré, toute saison...
de graver, temps sec et
de terre...
sentier, percée ou portage...

2 lines or more
2 ou plus
less than 2 lines
moins de 2 lignes



CONTOUR INTERVAL 50 FEET
Élévation en pieds au-dessus du niveau moyen de la mer
North American Datum 1927
Transverse Mercator Projection

ÉLOIGNEMENT DES COURBES 50 PIEDS
Élévation en pieds au-dessus du niveau moyen de la mer
Système de référence géodésique nord-américain, 1927
Projection transverse de Mercator

Mise à jour topographique partielle effectuée en 1982

Établie par la DIRECTION DES LÈVES ET DE LA CARTOGRAPHIE,
MINISTÈRE DE L'ÉNERGIE, DES MINES ET DES RESSOURCES. Mise
à jour à l'aide de photographies aériennes prises en 1976. Vérification des
coteurs en 1973. Imprimé en 1975.

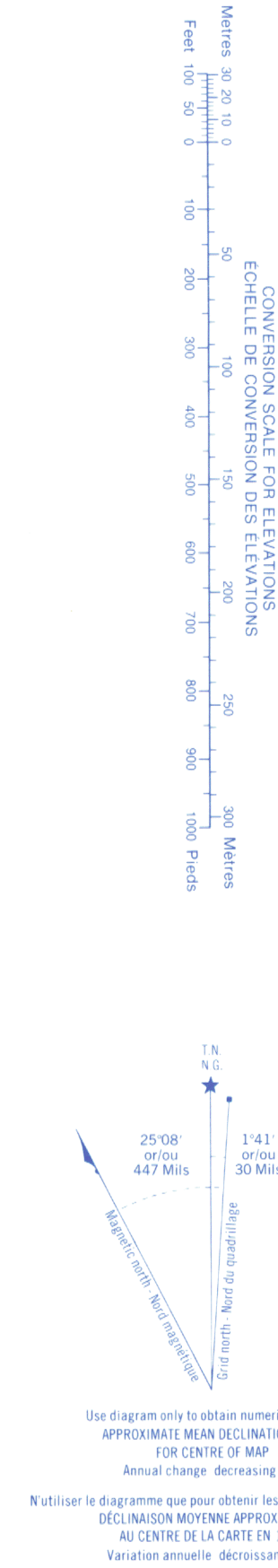
Ces cartes sont en vente au Bureau des Cartes du Canada,
ministère de l'Énergie, des Mines et des Ressources, Ottawa,
ou chez le vendeur le plus près.

© Canada 1975, tous droits réservés

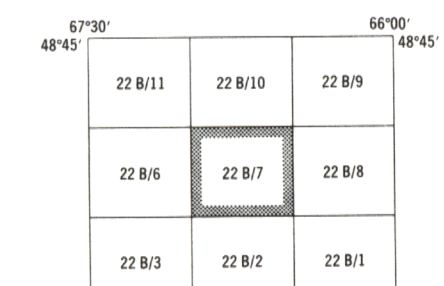
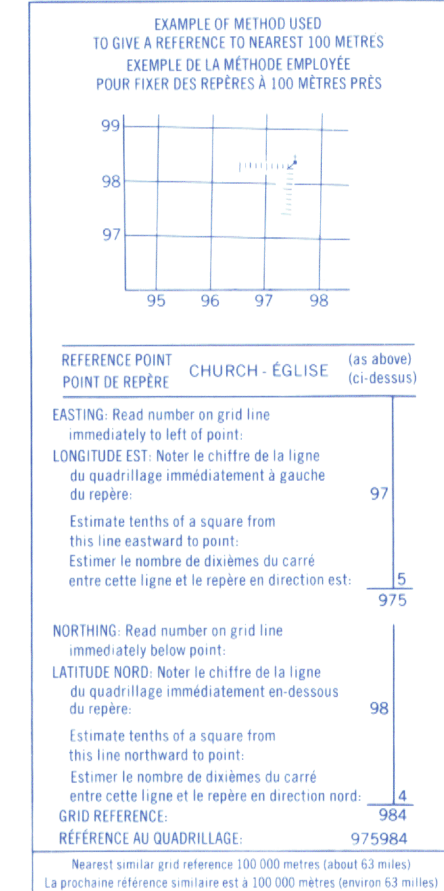
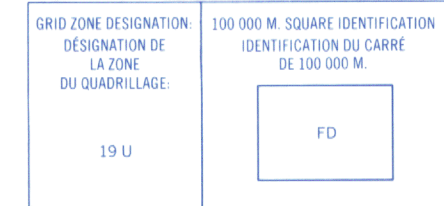
Military users,
refer to this map as:
Référence de cette carte
pour usage militaire:

SERIES A 761
MAP 22 B/7
ÉDITION 2 MCE

SÉRIE
CARTE
ÉDITION



ONE THOUSAND METRE
UNIVERSAL TRANSVERSE MERCATOR GRID
ZONE 19
QUADRILLAGE DE MILLE MÈTRES
TRANSVERSE UNIVERSAL DE MERCATOR



RUISSEAU JÉRÔME
22 B/7
ÉDITION 2(B) EDITION