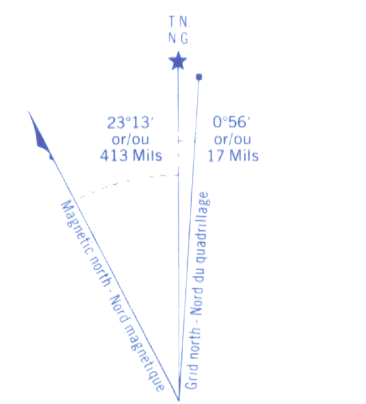


Military users:
refer to this map as:
Référence de cette carte
pour usage militaire.

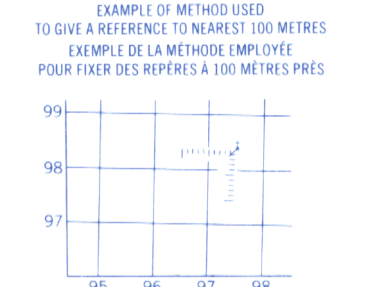
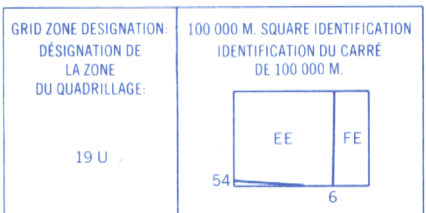
SERIES A 761 SÉRIE
MAP 22 B/13 CARTE
EDITION 2 MCE ÉDITION



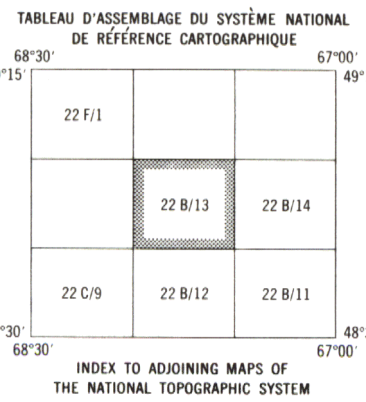
Use diagram only to obtain numerical values
APPROXIMATE MEAN DECLINATION 1977
FOR CENTRE OF MAP
Annual change decreasing 5.3

N'utiliser le diagramme que pour obtenir les valeurs numériques
DECLINAISON MOYENNE APPROXIMATIVE
AU CENTRE DE LA CARTE EN 1977
Variation annuelle: décroissante 5.3

ONE THOUSAND METRE
UNIVERSAL TRANSVERSE MERCATOR GRID
ZONE 19
QUADRILLAGE DE MILLE MÈTRES
TRANSVERSE UNIVERSEL DE MERCATOR



REFERENCE POINT POINT DE RÉFÉRENCE	CHURCH - ÉGLISE	(as above) (ci-dessus)
EASTING: Read number on grid line immediately to left of point. LONGITUDE EST: Note le chiffre de la ligne du quadrillage immédiatement à gauche du repère. Estimate tenths of a square from this line eastward to point. Estimer le nombre de dixièmes du carré entre cette ligne et le repère en direction est.	97	975
NORTHING: Read number on grid line immediately below point. LATITUDE NORTH: Note le chiffre de la ligne du quadrillage immédiatement en dessous du repère. Estimate tenths of a square from this line northward to point. Estimer le nombre de dixièmes du carré entre cette ligne et le repère en direction nord.	98	984
GRID REFERENCE RÉFÉRENCE AU QUADRILLAGE	97584	
Warning: value just entered is 100 000 metres (about 0.6 miles). L'apogée de la référence est de 100 000 mètres (environ 0,6 milles).		



INDEX TO ADDING MAPS OF
THE NATIONAL TOPOGRAPHIC SYSTEM