

Printed by the SURVEYS AND MAPPING BRANCH, DEPARTMENT OF ENERGY, MINES AND RESOURCES. Based on aerial photographs taken in 1970 and 1975. Current check 1975. Information current as of 1975.

Copies may be obtained from the Canada Map Office, Department of Energy, Mines and Resources, Ottawa, or your nearest map dealer.

© Canada Copyrights Reserved 1976

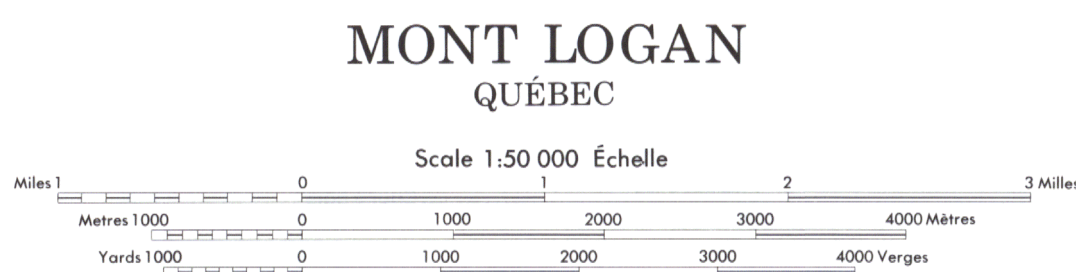
Roads:
hard surface, all weather.....
hard surface, all weather.....
loose or stabilized surface, all weather.....
loose surface, dry weather and unclassified streets.....
cart track.....
trail, cut line or portage.....

Routes:
pavée, toute saison.....
pavée, toute saison.....
gravier aggloméré, toute saison.....
de gravier, temps sec et ruelles hors classe.....
sentier, percée ou portage.....

Legend:
dual highway.....
2 channels above bed.....
3 channels.....
4 channels.....
more than 2 years.....
less than 2 years.....
more than 2 years.....
less than 2 years.....
more than 2 years.....
less than 2 years.....

FOR COMPLETE REFERENCE SEE REVERSE SIDE

POUR UNE LISTE COMPLÈTE DES SIGNES, VOIR AU VERSO



CONTOUR INTERVAL 50 FEET
Elevations in feet above Mean Sea Level
North American Datum 1927
Transverse Mercator Projection

EQUIDISTANCE DES COURBES 50 PIEDS
Élévations en pieds au-dessus du niveau moyen de la mer
Système de référence géodésique nord-américain, 1927
Projection transverse de Mercator

Établi par la DIRECTION DES LÈVES ET DE LA CARTOGRAPHIE, MINISTÈRE DE L'ÉNERGIE, DES MINES ET DES RESSOURCES. Basé sur des photographies aériennes prises en 1970 et 1975. Vérification des ouvrages en 1975. Renseignements à jour en 1975.


Ces cartes sont en vente au Bureau des Cartes du Canada, ministère de l'Énergie, des Mines et des Ressources, Ottawa, ou chez le vendeur le plus près.

© Canada 1976, tous droits réservés

Military users:
refer to this map as:
Référence de cette carte:
pour usage militaire:

SERIES A 761
MAP 22 B/15
ÉDITION 2 MCE

SÉRIE A 761
CARTE 22 B/15
ÉDITION 2 MCE



ONE THOUSAND METRE
UNIVERSAL TRANSVERSE MERCATOR GRID
ZONE 19
QUADRILLAGE DE MILLE MÈTRES
TRANSVERSE UNIVERSEL DE MERCATOR

GRID ZONE DESIGNATION
DESIGNATION DE LA ZONE
DU QUADRILLAGE:

19 U

100 000 M. SQUARE IDENTIFICATION
IDENTIFICATION DU CARRE
DE 100 000 M.:

FE

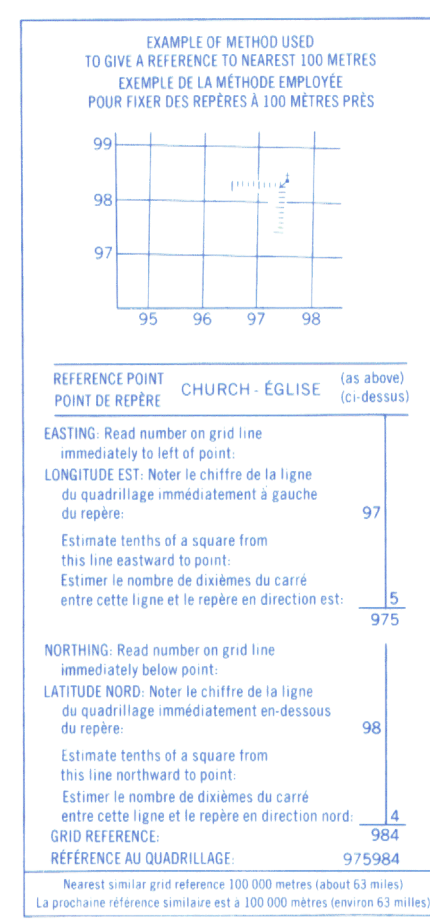


TABLEAU D'ASSEMBLAGE DU SYSTÈME NATIONAL DE RÉFÉRENCE CARTOGRAPHIQUE

67°30'	49°15'	22 G/2	22 G/1	66°00'
	22 B/14	22 B/15	22 B/16	
	22 B/11	22 B/10	22 B/9	
48°30'	67°30'			66°00'

INDEX TO ADDJONING MAPS OF THE NATIONAL TOPOGRAPHIC SYSTEM

MONT LOGAN
22 B/15
EDITION 2(B) EDITION