
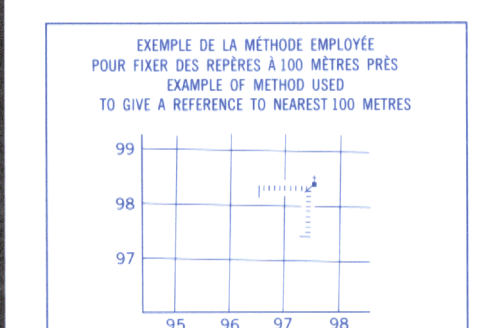


QUADRILLAGE DE MILLE MÈTRES
TRANSVERSE UNIVERSEL DE MERCATOR
ZONE 19
ONE THOUSAND METRE
UNIVERSAL TRANSVERSE MERCATOR GRID

DÉSIGNATION DE LA ZONE DU QUADRILLAGE: GRID ZONE DESIGNATION 19U	IDENTIFICATION DU CARRÉ DE 100 000 m 100 000 m SQUARE IDENTIFICATION 
--	---



POINT DE REPÈRE REFERENCE POINT	COLISE - CHURCH	(in degrees as above)
ABSCISSE: Note le chiffre de la ligne du quadrillage immédiatement à gauche du repère		
EASTING: Read number on grid line immediately to left of point	97	
Estimez le nombre de décimales du carré entre cette ligne et le repère en direction Est: Estimate tenths of a square from this line eastward to point:	6	
	975	
ORDONNÉE: Note le chiffre de la ligne du quadrillage immédiatement en dessous du repère		
NORTHING: Read number on grid line immediately below point	98	
Estimez le nombre de décimales du carré entre cette ligne et le repère en direction Nord: Estimate tenths of a square from this line northward to point:	6	
REFERENCE AU QUADRILLAGE	984	
GRID REFERENCE	975984	







La précision requise similaire est 100 000 mètres
The required accuracy is similar 100 000 meters

Index to adjoining Maps of the National Topographic System

Établi par la DIRECTION DES LEVÉS et DE LA CARTOGRAPHIE,
MINISTÈRE DE L'ÉNERGIE, DES MINES et DES RESSOURCES.
Mise à jour à l'aide de photographies aériennes prises en 1980. Vérification
des ouvrages en 1981. Publiée en 1984.

Ces cartes sont en vente au Bureau des Cartes du Canada,
ministère de l'Énergie, des Mines et des Ressources, Ottawa,
ou chez le vendeur le plus près.

© 1984, Sa Majesté La Reine du Chef du Canada.
Ministère de l'Énergie, des Mines et des Ressources.

Routes:	Roads:	
revêtement dur	hard surface	 double chaussée
revêtement dur	hard surface	 dual highway
gravier, aggloméré, toute saison	loose or stabilized surface, all weather	 2 voies
de gravier, tènement sec	loose surface, dry weather	 1 lane
route non classée ou rue	unclassified road or street	 2 voies ou plus
de terre	cart track	 2 lanes or more
sentier, percée ou portage	trail, cut line or portage	

POUR UNE LISTE COMPLÈTE DES SIGNES, VOIR AU VERSO

FOR COMPLETE REFERENCE SEE REVERSE SIDE

JONQUIÈRE-CHICOUTIMI
MUNICIPALITÉ RÉGIONALE DE COMTÉ DU FJORD-DU-SAGUENAY
QUÉBEC QUÉBEC

Échelle 1:50 000 Scale

Milles 1 0 1 2 3 Miles
Mètres 1000 0 1000 2000 3000 4000 Metres

Les renseignements concernant les repères et bornes altimétriques, s'adresser au Service géométrique, Direction des levés et de la cartographie, Ottawa.

Information concerning bench marks and horizontal survey monuments can be obtained from Geodetic Survey, Surveys and Mapping Branch, Ottawa.

ÉCHELLE DE CONVERSION DES ALTITUDES		CONVERSION SCALE FOR ELEVATIONS	
Mètres 30 100 200 300 400 500 600 700 800 900 1000	Feet 100 200 300 400 500 600 700 800 900 1000	Feet 100 200 300 400 500 600 700 800 900 1000	Mètres 30 100 200 300 400 500 600 700 800 900 1000
EQUIDISTANCE DES COURBES SOUS PIÈDS Altitudes en pieds		CONTOUR INTERVAL 50 FEET Elevations in Feet above Mean Sea Level	
Système de référence géodésique Nord Américain, 1927 Projection Transverse Mercator Projection		Système de référence géodésique Nord Américain, 1927 Projection Transverse Mercator Projection	

Produced by the SURVEYS AND MAPPING BRANCH,
DEPARTMENT OF ENERGY, MINES AND RESOURCES.
Updated from aerial photographs taken in 1980. Culture checked
1981. Published in 1984.

Copies may be obtained from the Canada Map Office,
Department of Energy, Mines and Resources, Ottawa,
or your nearest map dealer.

© 1984, Her Majesty the Queen in Right of Canada.
Department of Energy, Mines and Resources.

JONQUIÈRE-CHICOUTIMI
22 D/6
ÉDITION 7 EDITION

Énergie, Mines et
Ressources Canada Energy, Mines and
Resources Canada