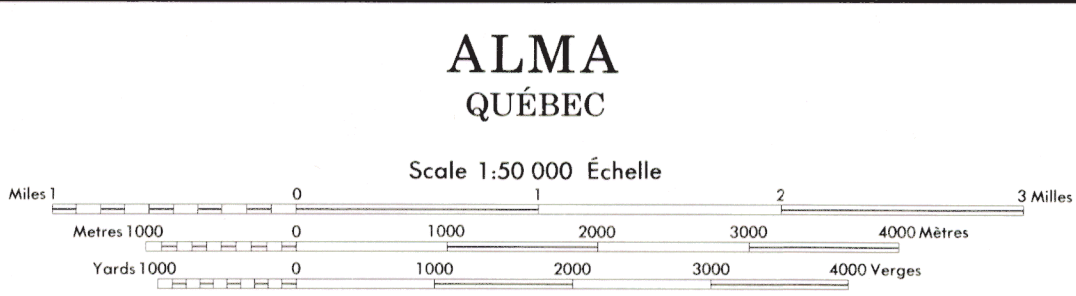


Produced by the SURVEYS AND MAPPING BRANCH
DEPARTMENT OF ENERGY, MINES AND RESOURCES
Updated from aerial photographs taken in 1973. Culture check
1974. Information current as of 1974.
Copies may be obtained from the Canada Map Office,
Department of Energy, Mines and Resources, Ottawa,
or your nearest map dealer.
© Canada Copyrights Reserved 1975

Roads:	Routes:	Scale 1:50 000
hard surface, all weather.....	pavée, toute saison.....	2 chicanes 2 lanes
hard surface, all weather.....	pavée, toute saison.....	2 chicanes 2 lanes
loose or stabilized surface, all weather, de gravel, temps sec et unclassified streets.....	de gravier, temps sec et ruelles hors classe.....	2 chicanes 2 lanes
car track.....	de terre.....	2 chicanes 2 lanes
trail, cut line or portage.....	sentier, perçee ou portage.....	2 chicanes 2 lanes



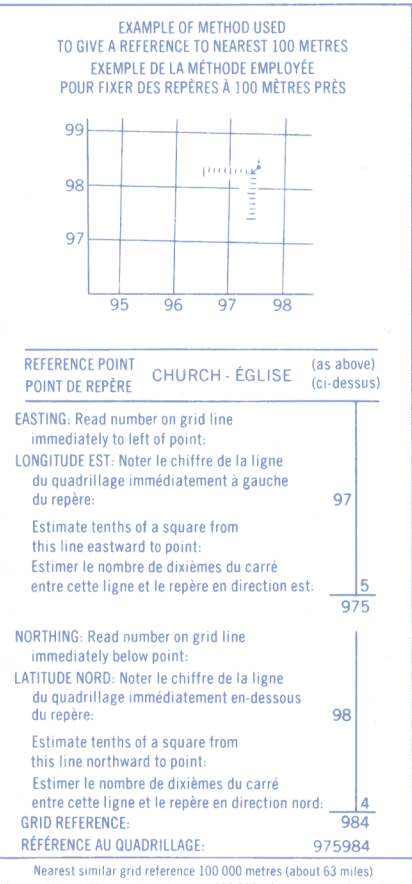
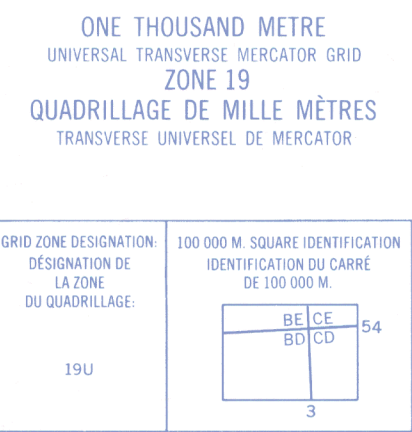
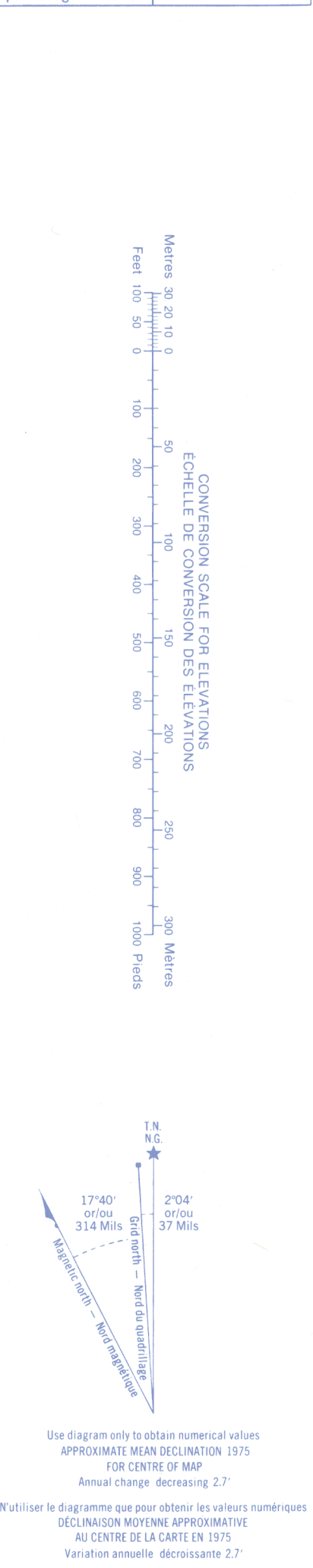
CONTOUR INTERVAL 50 FEET
Elevations in feet above Mean Sea Level
North American Datum 1927
Transverse Mercator Projection
Communities within cities and towns are named in red.

ÉLOUSTRANCE DES COURBES 50 PIEDS
Élevations en pieds au-dessus du niveau moyen de la mer
Système de référence géodésique nord-américain, 1927
Projection transverse de Mercator
Les communautés à l'intérieur des cités et villes sont désignées en rouge.


Conversion of coordinates NAD 73 to NAD 83 (NCS 84)
Geographic Latitude - add 0.2"
Longitude - subtract 1.7"
Grid Northing - add 22m
Grid Easting - add 43m
Conversion of coordinates NAD 73 to NAD 83 (NCS 84)
Geographic Latitude - add 0.2"
Longitude - subtract 1.7"
Grid Northing - add 22m
Grid Easting - add 43m

Tableau d'orientation du système national de référence cartographique
Les amorces brunes numérotées représentent le quadrillage de 1000 mètres T.U.M.
BROWN NUMBERED TICKS INDICATE THE 1000 METRE U.T.M. GRID

Military users, refer to this map as: Référence de cette carte pour usage militaire.
SERIES A 761
MAP 22 D/12
EDITION 4 MCE



LES AMORCES BRUNES NUMÉROTÉES REPRÉSENTENT LE QUADRILLAGE DE 1000 MÈTRES T.U.M.
BROWN NUMBERED TICKS INDICATE THE 1000 METRE U.T.M. GRID



ALMA
22 D/12
EDITION 4(B) EDITION