

Produced by the SURVEYS AND MAPPING BRANCH, DEPARTMENT OF ENERGY, MINES AND RESOURCES. Updated from aerial photography taken in 1976. Culture check 1977. Information current as of 1977. Copies may be obtained from the Canada Map Office, Department of Energy, Mines and Resources, Ottawa, or your nearest map dealer.

Établie par la DIRECTION DES LÈVES ET DE LA CARTOGRAPHIE, MINISTÈRE DE L'ÉNERGIE, DES MINES ET DES RESSOURCES. Mise à jour à l'aide de photographies aériennes prises en 1976. Vérification des cultures en 1977. Informations actuelles au 1977. Les copies peuvent être obtenues au Bureau des Cartes du Canada, Ministère de l'Énergie, des Mines et des Ressources, Ottawa, ou chez le revendeur le plus près.

© 1978 Her Majesty the Queen in Right of Canada. Ministère de l'Énergie, des Mines et des Ressources.

For COMPLETE REFERENCE SEE REVERSE SIDE. POUR UNE LISTE COMPLÈTE DES SIGNES, VOIR AU VERSO.

CONVERSION SCALE FOR ELEVATIONS. ÉCHELLE DE CONVERSION DES ÉLEVATIONS.

CONTOUR INTERVAL, 50 FEET. ÉLEVATIONS en pieds au-dessus du niveau moyen de la mer. North American Datum 1927. Projection Transverse Mercator.

ÉQUIDISTANCE DES COURBES 50 PIEDS. Élevations en pieds au-dessus du niveau moyen de la mer. Système de référence géodésique nord américain, 1927. Projection Transverse de Mercator.

Military users, refer to this map as: SÉRIE A 761 SÉRIE MAP 22 J/9 CARTE Référence de cette carte pour usage militaire: ÉDITION 3 MCE ÉDITION

GLOSSAIRE	GLOSSARY
Abreuvoir	Dugout
Aérodrome	Aérodrome
Bâtiment	Building
Chemin d'eau	Water Road
Défilé de mine	Mine Waste
Défilé	Ditch
Douane	Customs
Lac	Lake
Ferraille	Junk Yard
Fondrière à flammes	String Bag
Fosse	Ditch
Four	Kiln
Foyer de l'âge d'or	Senior Citizens Home
Gas	Gas
Ligne aéroportée	Surveyed Line
Limites de ville	City Limits
Parc	Park
Palmière	Palm
Puits de pétrole	Oil Wells
Réservoir	Reservoir
Station de saut	Ski Area
Terrain d'aviation	Airfield
Terrain de golf	Golf Course
Usine de fabrication	Factory Plant
Pour le glossaire complet, voir au verso. For a complete glossary see reverse side.	

ABBREVIATIONS	ABBREVIATIONS
Aband.	Abandoned
B.	Bureau de poste
C.E.	Centrale électrique
C.	Cimetière
C.T.	Comté
E.	Élevation
G.R.C.	Gendarmes Royaux Canadiennes
H.	Hôpital
M.	Municipalité
M.	Municipalité
P.	Poste de transit
R.	Réservoir
R.	Réservoir
T.	Traverse
Pour le glossaire complet, voir au verso. For a complete glossary see reverse side.	

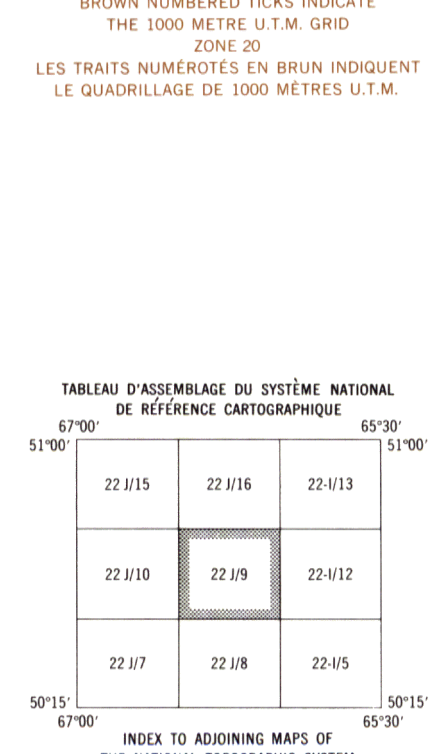
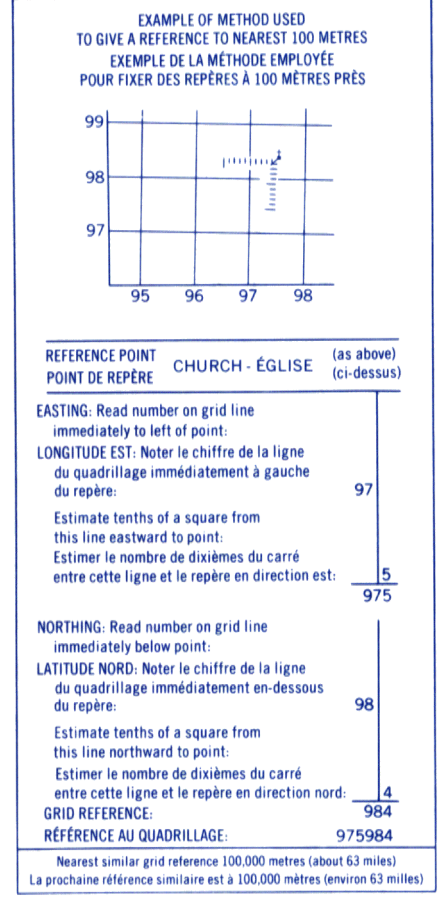
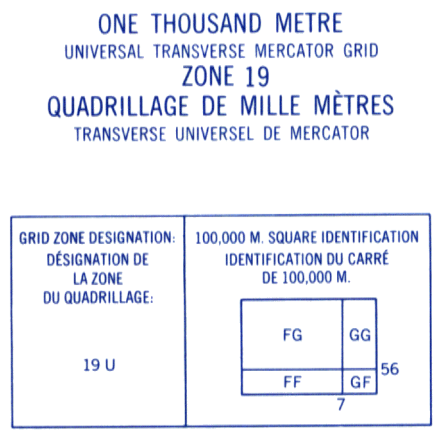
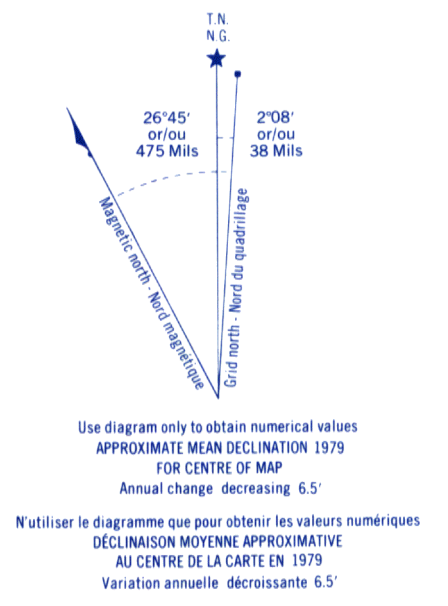


TABLEAU D'ASSEMBLAGE DU SYSTÈME NATIONAL DE RÉFÉRENCE CARTOGRAPHIQUE

51°00'	22 015	22 016	22 013	51°30'
51°15'	22 010	22 019	22 012	51°45'
51°30'	22 007	22 018	22 015	52°00'

INDEX TO ADJOINING MAPS OF THE NATIONAL TOPOGRAPHIC SYSTEM