

Military users, refer to this map as: Références de cette carte pour usage militaire.

SERIES A 761 SÉRIE MAP 22 N/13 CARTE ÉDITION 2 MCE ÉDITION

| GLOSSAIRE | GLOSSARY |
|-----------------------|----------------------|
| Abandonné | Abandoned |
| Arène | Arène |
| Belvédère | Belvedere |
| Chemin d'acier | Steel Road |
| Défilé de mine | Mine Waste |
| Dépôt | Dump |
| Douane | Customs |
| Eau | Water |
| Ferraille | Junk Yard |
| Fondrière à filaments | String Bag |
| Fossé | Ditch |
| Four de l'âge d'or | Senior Citizens Home |
| Gaz | Gas |
| Ligne orange | Surveyed Line |
| Limites de ville | City Limits |
| Parc | Park |
| Pâturage | Pasture |
| Puits de pétrole | Oil Wells |
| Réservoir | Tank |
| Station de ski | Ski Area |
| Terrain d'aviation | Airfield |
| Terrain de golf | Golf Course |
| Usine de filtration | Filtration Plant |

Pour un glossaire complet, voir au verso
For a complete glossary see reverse side

| ABBREVIATIONS | ABBREVIATIONS |
|---------------|-----------------------------|
| Aband. | Abandoned |
| Ar. | Arène |
| Bd. | Bureau de poste |
| CE | Centraux électriques |
| C | Cimetière |
| CTE | Customs |
| E | Élevateur |
| GR | Gendarmes Royaux Canadienne |
| H | Hôpital |
| M | Micro-onde |
| M | Municipalité |
| PT | Poste de transformateurs |
| R | Réservoir |
| S | Station de ski |
| T | Traversier |

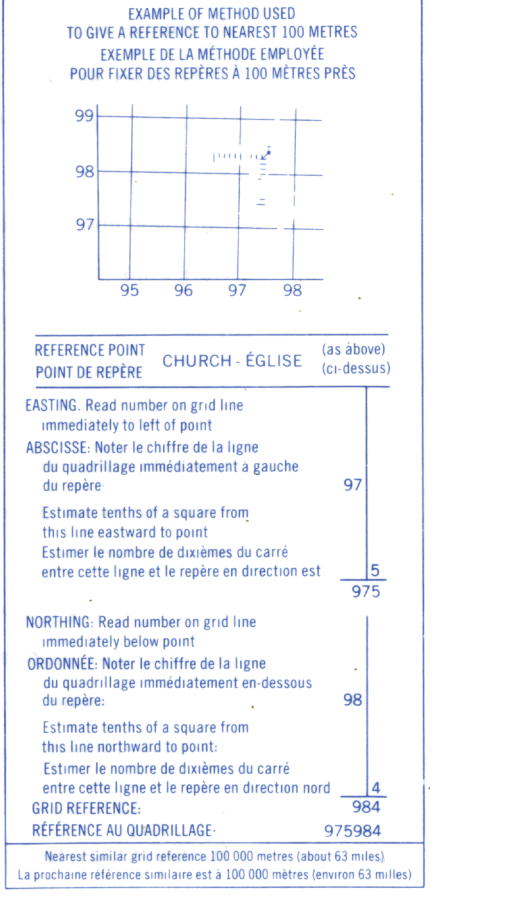
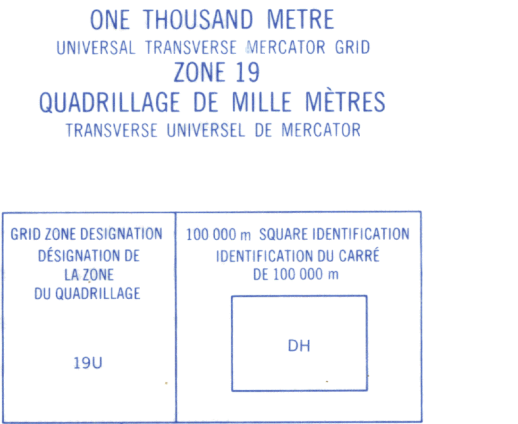
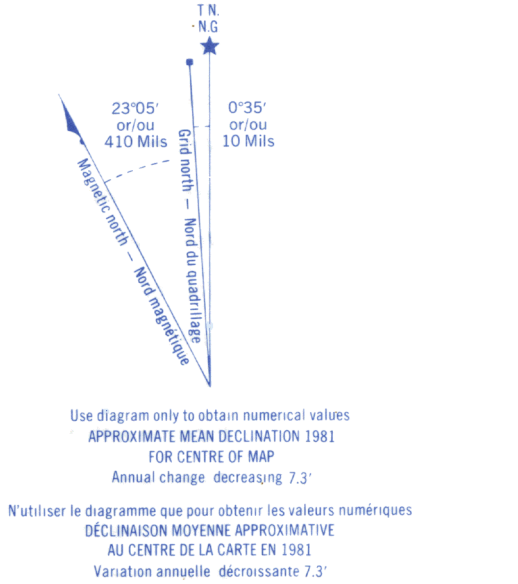


TABLEAU D'ASSEMBLAGE DU SYSTÈME NATIONAL DE RÉFÉRENCE CARTOGRAPHIQUE

| | | |
|-----------|-----------|-----------|
| 52°15'30" | 69°30'00" | 52°15'30" |
| 23 D/1 | 23 C/4 | 23 C/3 |
| 22 M/16 | 22 N/13 | 22 N/14 |
| 22 M/9 | 22 N/12 | 22 N/11 |
| 51°30'00" | 69°30'00" | 51°30'00" |

INDEX TO ADDING MAPS OF THE NATIONAL TOPOGRAPHIC SYSTEM