

Établie par la DIRECTION DES LEVÉS ET DE LA CARTOGRAPHIE, MINISTÈRE DE L'ÉNERGIE, DES MINES ET DES RESSOURCES, à l'aide de photographies aériennes prises en 1950 et 1955. Publiée en 1983.

Ces cartes sont en vente au Bureau des Cartes du Canada, Ministère de l'Énergie, des Mines et des Ressources, Ottawa, ou chez le vendeur le plus près.

© 1983, Sa Majesté La Reine du Chef du Canada. Ministère de l'Énergie, des Mines et des Ressources.

On a comparé cette carte aux images prises par satellite en 1979, mais avons constaté que toutes ses caractéristiques principales étaient à jour.

This map was compared with satellite imagery obtained in 1979 and found to be up-to-date in all major features.

LAC NIPISSIS
MUNICIPALITÉ RÉGIONALE DE COMTÉ DE SEPT-RIVIÈRES
QUÉBEC

Échelle 1:50 000 Scale

Pour tout renseignement concernant les repères et bornes altimétriques, s'adresser aux levés géodésiques, Direction des levés et de la cartographie, Ottawa.

ÉCHELLE DE CONVERSION DES ALTITUDES
Mètres 30 20 10 0 100 200 300 400 500 600 700 800 900 1000
Pieds 100 50 0 100 200 300 400 500 600 700 800 900 1000 Feet


CONVERSION SCALE FOR ELEVATIONS
Elevations in Feet above Mean Sea Level
North American Datum 1927
Projection Transverse Mercator

Produced by the SURVEYS AND MAPPING BRANCH, DEPARTMENT OF ENERGY, MINES AND RESOURCES, from aerial photographs taken in 1950 and 1955. Published in 1983.

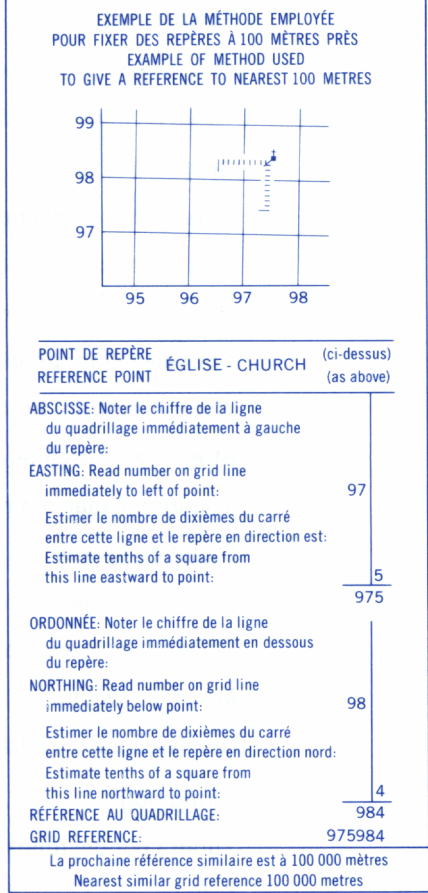
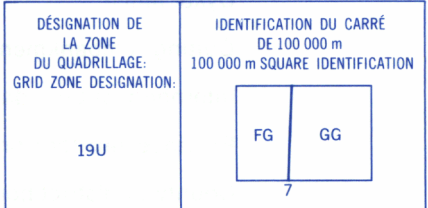
Copies may be obtained from the Canada Map Office, Department of Energy, Mines and Resources, Ottawa, or your nearest map dealer.

© 1983 Her Majesty the Queen in Right of Canada. Department of Energy, Mines and Resources.

Référence de cette carte pour usage militaire: Military users, refer to this map as: SÉRIE A 761 CARTES 22-O/1 MAP ÉDITION 2 MCE EDITION



QUADRILLAGE DE MILLE MÈTRES
TRANSVERSE UNIVERSAL DE MERCATOR
ZONE 19
ONE THOUSAND METRE
UNIVERSAL TRANSVERSE MERCATOR GRID



LES AMORCES BRUNES NUMÉROTÉES REPRÉSENT LE QUADRILLAGE DE 1000 MÈTRES T.U.M. ZONE 20. BROWN NUMBERED TICKS INDICATE THE 1000 METRE U.T.M. GRID.

67°00'	67°30'
51°30'	51°30'
22-0/7	22-0/8
22-0/2	22-0/1
22-0/5	22-0/6
22-0/3	22-0/4
50°45'	50°45'

Tableau d'assemblage du Système national de référence cartographique
Index to adjoining Maps of the National Topographic System

LAC NIPISSIS
22-O/1
EDITION 2 EDITION



Énergie, Mines et Ressources Canada Energy, Mines and Resources Canada